



RESTON Y HERNDON

**Su guía para la nueva red de autobuses de
Fairfax Connector en Reston y Herndon
- El servicio de buses inicia con Silver Line -**

Esta página está en blanco deliberadamente.

Tabla de contenido

Datos Básicos

Servicio existente vs Plan preferido.....	5
Rutas eliminadas y alternativas	6
Paradas de autobús eliminadas y alternativas.....	8

Perfiles de Ruta

Ruta 507: Sunset Hills – Sunrise Valley	14
Ruta 552: Centro de innovación – Wiehle-Reston East	16
Ruta 553: Kingstream – Herndon – Fox Mill	18
Ruta 557: Reston Sur – Soapstone	20
Ruta 558: Puerto central – Wiehle – Centro de Reston.....	22
Ruta 574: Reston – Tysons	24
Ruta 599: Reston Norte – Pentágono Expreso.....	26
Ruta 605: Reston – Fair Oaks	28
Ruta 615: Fair Oaks – Greenbriar	30
Ruta 901: Metro de Herndon – Centreville	32
Ruta 921: Herndon Circulator	34
Ruta 924: NOVA-Loudoun – Herndon – Franklin Farm	36
Ruta 937: Coppermine – Elden – Herndon Metro	38
Ruta 950: Centro de la ciudad de Reston - Metro de Herndon.....	40
Ruta 951: Wiehle-Reston Este – Centro de Innovación	42
Ruta 952: Sunset Hills – Aeropuerto de Dulles	44
Ruta 954: Sterling Plaza – Metro de Herndon	46
Ruta 983: Aeropuerto Dulles - Centro Udvar-Hazy.....	48
RIBS 1: Lago Anne – Hunters Woods	50
RIBS 2: Reston – Sur Lakes Drive – Metro de Herndon	52
RIBS 3: Lago Anne – Hunters Woods	54
RIBS 4: Reston Town Center – North Point	56
RIBS 5: Herndon – Centro de la ciudad de Reston	58

Bahías de Bus

Herndon	60
Innovation Center	61
Reston Town Center.....	62
Wiehle-Reston East	63

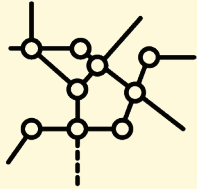
Estacionamiento para viajar en bus

Centreville	64
Centreville United Methodist Church	65
Fairfax County Government Center	66
Greenbriar Park	67
Poplar Tree Park	68
Reston South	69
Reston Transit Station	70
St. Paul Chung Catholic Church	71
Sully Station	72

Esta página está en blanco deliberadamente.

Servicio existente vs Plan preferido

TIEMPO DE VIAJE ENTRE ORÍGENES Y DESTINOS CLAVES



	Servicio Existente	Plan Preferido	Cambio Porcentual
Tiempo promedio de viaje	57.3 Minutos	49.4 Minutos	-14%

POBLACIÓN Y HOGARES ATENDIDOS DENTRO DE UN CUARTO DE MILLA DEL SISTEMA



	Servicio Existente	Plan Preferido	Cambio Porcentual
Población	157,400	189,600	+20%
Población Minoritaria	79,000	98,200	+24%
Hogares	59,300	70,100	+18%
Hogares de bajos ingresos (con o por debajo de \$50,000)	9,100	11,200	+23%

POBLACIÓN Y TRABAJOS ATENDIDOS DENTRO DE UN CUARTO DE MILLA DEL SERVICIO EN HORA PICO



	Servicio Existente		Plan Preferido		Cambio Porcentual	
	Población	Empleos	Población	Empleos	Población	Empleos
0-20 Minutos	71,900	65,700	114,100	96,700	+59%	+47%
21-30 Minutos	71,600	80,000	113,800	124,300	+59%	+56%
31+ Minutos	126,000	139,000	54,300	74,800	-57%	-46%

Rutas eliminadas y Alternativas

Como parte del plan para mejorar la frecuencia, el tiempo y la cobertura de viaje en el área de servicio de Reston-Herndon; están siendo eliminadas doce (12) rutas y sus horas de servicio serán relocalizadas en la nueva red. La tabla siguiente indica las rutas que han sido eliminadas, los segmentos de aquellas rutas que han sido reemplazados ahora por nuevas rutas, y los números de ruta de los nuevos servicios.

Ruta Eliminada	Segmentos de ruta eliminada cubiertos por nueva(s) ruta(s)	Nueva Ruta(s)
505	Sunset Hills Rd entre la estación de tránsito Reston Town Center y la estación de Metro Wiehle-Reston Este	952, RIBS 2
551	Se eliminó. el servicio 551 a lo largo de South Lakes Dr y Glade Dr desde la estación Wiehle-Reston Este Metro hasta la estación Metro Herndon	RIBS 2
554	Wiehle Ave hasta Reston Pkwy hasta Center Harbor Rd hasta Wiehle Ave	558
	Wiehle Ave entre Norte Shore Dr y la estación Wiehle-Reston Este Metro	552, 558, RIBS 1, RIBS 3
556	Lake Newport Rd, Walnut Branch Rd, Bennington Woods Rd, Fountain Dr	RIBS 4
559	Lawyers Rd, Soapstone Rd	557
	Twin Branches Rd, Glade Dr	951
585	Reston Pkwy/Lawyers Rd/West Ox Rd entre Franklin Farm Rd y Sunrise Valley Dr	605
	Franklin Farm Rd entre Centreville Rd y Fairfax County Pkwy	924
926	Herndon Pkwy entre Dranesville Rd y Sterling Rd	552
	Dranesville Rd entre Town Center donde Sterling y Kingstream Dr	924
	Dranesville Rd desde Kingstream Dr a Herndon Pkwy	553, 924
	Elden St entre Monroe St y Ferndale Ave	921
	Elden St entre Ferndale Ave y Alabama Dr	921, 937
	Elden St entre Alabama Dr y Worldgate Dr	921, 937, 950
	Sunrise Valley Dr entre Monroe St y Reston Pkwy	951
	Worldgate Dr	921, 952
927	Coppermine Rd entre McNair Farms Dr y Centreville Rd	901
	Coppermine Rd entre McNair Farms Rd y River Birch Rd	951
	Dulles Technology Dr entre el extremo norte de River Birch Rd y Sunrise Valley Dr	937, 951
	Frying Pan Rd entre Monroe St y Coppermine Rd	901
	Frying Pan Rd entre Monroe St y Thomas Jefferson Dr	951

Ruta Eliminada	Segmentos de ruta eliminada cubiertos por nueva(s) ruta(s)	Nueva Ruta(s)
927 <i>(continuada)</i>	McNair Farms Dr entre Thomas Jefferson Dr y Coppermine Rd	901, 951
	Sunrise Valley Dr entre Monroe St y Herndon Station	553, 901, 924, 937, 950, 951, 954
	Sunrise Valley Dr entre Centreville Rd y Monroe St	950
	Sunrise Valley Dr entre Centreville Rd y extremo este de Dulles Technology Dr	937
	Sunrise Valley Dr entre extremo oeste de Dulles Technology Dr y extremo sur de River Birch Rd	937
	Sunrise Valley Dr entre el extremo oeste de Dulles Technology Dr y Sayward Blvd	951
	Sunrise Valley Dr entre Centreville Rd y Sayward Blvd	983
	Thomas Jefferson Dr entre Coppermine Rd y McNair Farms Dr	901
	Thomas Jefferson Dr entre Frying Pan Rd y McNair Farms Dr	951
929	Centreville Rd entre Coppermine Rd y Kinross Cir	901
	EDS Dr entre McLearen Rd y Air y Space Museum Pkwy	983
	Frying Pan Rd entre Monroe St y Coppermine Rd	901, 951
	Kinross Cir entre Centreville Rd y Stone Heather Dr	924
	McLearen Rd entre Towerview Rd y extremo oeste of EDS Dr	983
	Sunrise Valley Dr entre Monroe St y Herndon Station	553, 901, 924, 937, 950, 951, 954
	Sunrise Valley Dr / Park Center Rd entre Frying Pan Rd y Towerview Rd	983
	Towerview Rd entre Park Center Rd y McLearen Rd	983
980	N/A	N/A
981	Sunset Hills Rd entre Wiehle-Reston East Metro Station y Reston Town Center	952, RIBS 2
	Sunset Hills Rd between Reston Town Center Transit Station and Fairfax County Pkwy	952, RIBS 5
985	Air and Space Museum Pkwy entre Sully Rd/Rt 28 y Wall Rd	983
	Sunrise Valley Dr entre extremo oeste de Dulles Technology Dr y extremo sur de River Birch Rd	937

Paradas de autobús y alternativas eliminadas

Como parte del plan para mejorar la frecuencia y el tiempo promedio de viaje en el área de servicio de Reston-Herndon, se eliminarán cincuenta y nueve (59) paradas de autobús para reducir la redundancia. La siguiente tabla enumera las paradas que se han eliminado, la distancia y las ubicaciones de las paradas cercanas y los números de ruta del nuevo servicio en esas ubicaciones de paradas cercanas.

Stop ID Eliminada	Ubicación de la Parada Eliminada	Ruta(s) actual(es)	Distancia a la parada cercana (en millas)	Stop ID Cercano	Ubicación de la Parada Cercana	Nueva Ruta(s)
1310	Baron Cameron Ave y Lake Fairfax Dr	552, 558, 574	0.06	6395	Lake Fairfax Dr y Hunt Club Rd	574
1631	Colts Neck Rd y Insha Ct	553	0.24	2169	Glade Dr y Reston Pkwy	951, RIBS 2, RIBS 3
1632	Colts Neck Rd y Jackstay Terr	553	0.44	3243	Reston Pkwy y Oslo Rd	553, 605
1633	Colts Neck Rd y Quorn Ln	553	0.19	3243	Reston Pkwy y Oslo Rd	553, 605
1635	Colts Neck Rd y Steeplechase Dr	553	0.33	2169	Glade Dr y Reston Pkwy	951, RIBS 2, RIBS 3
1636	Colts Neck Rd y Stirrup Rd	553	0.42	3243	Reston Pkwy y Oslo Rd	553, 605
1781	Dulles Technology Dr y River Birch Rd	927	0.13	1782	13600 Dulles Technology Dr	937, 951
1784	Dulles Technology Dr y Sunrise Valley Dr	927	0.2	1602	Sunrise Valley Dr y Dulles Tech Dr	937, 983
1786	Dulles Technology Dr y Sunrise Valley Dr	927	0.17	6378	Sunrise Valley y Field Point Rd	937, 983
1822	Elden St y Center St	926	0.03	1591	Center St y Locust St	937, 950
			0.28	1842	Elden St & Monroe St	921, 950, RIBS 5
1845	390 Elden St (cerca de Mayuri Indian Restaurant)	RIBS 5	0.19	1844	Elden St y Post Dr	921, 950, RIBS 5
1846	Herndon Centre (cerca de Lotte Plaza Market)	RIBS 5	0.19	1844	Elden St y Post Dr	921, 950, RIBS 5
1869	Franklin Farm Rd y Fairfax County Pkwy	585	0.19	1872	Franklin Farm Rd y Hidden Meadow Ct	924
1870	Franklin Farm Rd y Fairfax County Pkwy	585	0.07	6367	Franklin Farm Rd y Fairfax County Pkwy	924

Stop ID Eliminada	Ubicación de la Parada Eliminada	Ruta(s) actual(es)	Distancia a la parada cercana (en millas)	Stop ID Cercano	Ubicación de la Parada Cercana	Nueva Ruta(s)
1873	Franklin Farm Rd y Nestlewood Dr	585	0.37	6367	Franklin Farm Rd y Fairfax County Pkwy	924
1874	Franklin Farm Rd y Nestlewood Dr	585	0.45	1872	Franklin Farm Rd y Hidden Meadow Ct	924
1877	Franklin Farm Rd y Pond Crest Ln	585	0.31	5829	West Ox Rd y Franklin Farm Rd	605
			0.38	7261	West Ox Rd y Franklin Farm Rd	605
1878	Franklin Farm Rd y Pond Crest Ln	585	0.32	5829	West Ox Rd y Franklin Farm Rd	605
			0.38	7261	West Ox Rd y Franklin Farm Rd	605
1885	Franklin Farm Rd y Tuckaway Dr	585	0.52	6367	Franklin Farm Rd y Fairfax County Pkwy	924
1886	Franklin Farm Rd y Tuckaway Dr	585	0.61	1872	Franklin Farm Rd y Hidden Meadow Ct	924
1887	Franklin Farm Rd y Willow Glen Dr	585	0.69	5829	West Ox Rd y Franklin Farm Rd	605
			0.75	7261	West Ox Rd y Franklin Farm Rd	605
1888	Franklin Farm Rd y Willow Glen Dr	585	0.68	5829	West Ox Rd y Franklin Farm Rd	605
			0.74	7261	West Ox Rd y Franklin Farm Rd	605
1889	Franklin Farm Rd y Dower House Dr	585	0.21	5829	West Ox Rd y Franklin Farm Rd	605
			0.27	7261	West Ox Rd & Franklin Farm Rd	605
1890	Franklin Farm Rd & West Ox Rd	585	0.1	5829	West Ox Rd & Franklin Farm Rd	605
			0.16	7261	West Ox Rd & Franklin Farm Rd	605
2444	Metro Center Dr en Kaiser-Permanente	RIBS 2	0.26	6479, 6480, 6481, 6483, 6484, 6485, 6486	Wiehle-Reston Estacion de Metro Este (Lado Norte)	507, 552, 558, 951, 952, RIBS 1, RIBS 2, RIBS 3
2494	Kinross Dr y Centreville Rd	929	0.09	1590	Centreville Rd y Highland Mews Ct	901

Stop ID Eliminada	Ubicación de la Parada Eliminada	Ruta(s) actual(es)	Distancia a la parada cercana (en millas)	Stop ID Cercano	Ubicación de la Parada Cercana	Nueva Ruta(s)
2497	Kinross Dr y Glen Taylor Ln	929	0.26	2513	Kinross Cir y Stone Heather Dr	924
2504	Kinross Dr y Kirkwell Pl	929	0.35	1590	Centreville Rd y Highland Mews Ct	901
2509	Kinross Dr y Ramesses Ct	929	0.22	1590	Centreville Rd y Highland Mews Ct	901
2511	Kinross Dr y Scotsmore Way	929	0.17	2513	Kinross Cir y Stone Heather Dr	924
2515	Kinross Dr y Glen Taylor Ln	929	0.42	2513	Kinross Cir y Stone Heather Dr	924
2750	McLearen Rd y EDS Dr	929	0.27	1585	Centreville Rd y Cedar Run Ln	901
			0.33	6659	EDS Dr y Air and Space Museum Pkwy	983
			0.35	1803	EDS Dr y Air and Space Museum Pkwy	983
2809	Monroe St y Pine St	926	0.09	1843	Elden St y Monroe St	950, RIBS 5
			0.11	1842	Elden St y Monroe St	RIBS 5
2810	Monroe St y Pine St	926	0.08	1843	Elden St y Monroe St	950, RIBS 5
			0.09	1842	Elden St y Monroe St	RIBS 5
2843	New Dominion Pkwy y Explorer St	574, 950	0.14	3601	Town Center Pkwy y New Dominion Pkwy	552, 950, RIBS 1
2845	New Dominion Pkwy y Fountain Dr	574, 950	0.05	2844	New Dominion Pkwy y Fountain Dr	RIBS 4
2847	New Dominion Pkwy y Reston Pkwy	574, 950	0.08	3631	Temporary Rd y Old Reston Ave	552, 558, 574, RIBS 1
2983	Old Reston Ave y Stratford Pl	556	0.15	3631	Temporary Rd y Old Reston Ave	552, 558, 574, RIBS 1
2984	Old Reston Ave y W&OD Trail	556	0.2	3327	Sunset Hills Rd y Reston Pkwy	952, RIBS 2
3398	South Lakes Village Center	RIBS 2	0.06	3396	South Lakes Dr y Thoreau Pl	951, RIBS 2
3503	Sunrise Valley Dr y Reston Pkwy	924, 926, 929, 951	0.21	3553	11830 Sunrise Valley Dr	RIBS 1

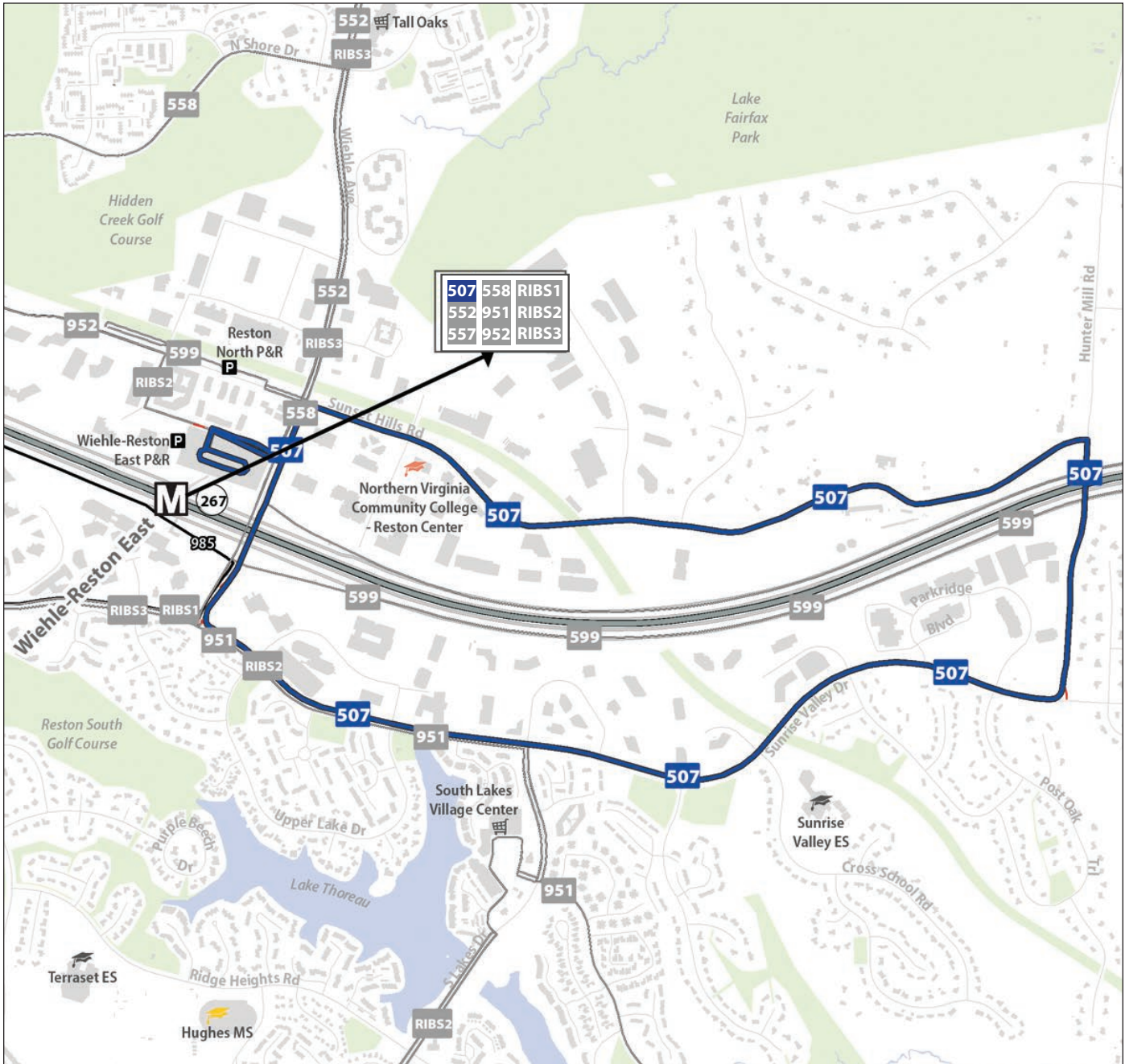
Stop ID Eliminada	Ubicación de la Parada Eliminada	Ruta(s) actual(es)	Distancia a la parada cercana (en millas)	Stop ID Cercano	Ubicación de la Parada Cercana	Nueva Ruta(s)
3554	Sunrise Valley Dr y Colts Neck Rd	RIBS1	0.12	3553	11830 Sunrise Valley Dr	RIBS 1
3884	Metro Center Dr y Reston Station Blvd	RIBS 2	0.21	6479, 6480, 6481, 6483, 6484, 6485, 6486	Wiehle-Reston Estacion de Metro Este (Lado Norte)	507, 552, 558, 951, 952, RIBS 1, RIBS 2, RIBS 3
4057	River Birch Rd y Sutters Mill Dr	927	0.21	3548	Sunrise Valley Dr y River Birch Rd	983
			0.16	7260	Coppermine Rd y River Birch Rd	937, 951
4058	River Birch Rd y McNair Farms Dr	927	0.22	1583	Centreville Rd y Coppermine Rd	901
			0.07	7260	Coppermine Rd y River Birch Rd	937, 951
4060	River Birch Rd y Sutters Mill Dr	927	0.16	3548	Sunrise Valley Dr y River Birch Rd	983
			0.19	7260	Coppermine Rd y River Birch Rd	937, 951
5879	River Birch Rd y Legacy Dr	927	0.1	3548	Sunrise Valley Dr y River Birch Rd	983
			0.25	7260	Coppermine Rd y River Birch Rd	937, 951
5880	River Birch Rd y Legacy Dr	927	0.11	3548	Sunrise Valley Dr y River Birch Rd	983
			0.26	7260	Coppermine Rd y River Birch Rd	937, 951
6015	Post Dr y Elden St	RIBS 5	0.07	6350	Elden St y Post Dr	950, RIBS 5
6018	Grove St y Post Dr	RIBS 5	0.19	6402	Post Dr y Elden St	921
6019	Grove St y Post Dr	RIBS 5	0.24	6402	Post Dr y Elden St	921
6172	Wall Rd y Centreville Rd	985	0.18	2499	Kinross Cir y Kilbrennan Ct	924
6300	Franklin Farm Rd y Wrenn House Ln	585	0.18	6367	Franklin Farm Rd y Fairfax County Pkwy	924
6355	Dulles Technology Dr y River Birch Rd	927	0.03	1780	Dulles Technology Dr y River Birch Rd	937, 951

Stop ID Eliminada	Ubicación de la Parada Eliminada	Ruta(s) actual(es)	Distancia a la parada cercana (en millas)	Stop ID Cercano	Ubicación de la Parada Cercana	Nueva Ruta(s)
6535	McLearen Rd y Education Dr	929	0.28	2754	McLearen Rd y Towerview Rd	983
			0.21	6657	EDS Dr y McLearen Rd	983
7154	Old Reston Ave y Stratford Pl	556	0.14	3631	Temporary Rd y Old Reston Ave	552, 558, 574, RIBS 1
6162	Wiehle Metro South Bay Q	553, 557	0.2	6479, 6480, 6481, 6483, 6484, 6485, 6486	La estación de Metro Wiehle-Reston Este (Lado Norte)	507, 552, 558, 951, 952, RIBS 1, RIBS 2, RIBS 3
6497	Wiehle Metro Sur Bay R	585, 985	0.21	6479, 6480, 6481, 6483, 6484, 6485, 6486	La estación de Metro Wiehle-Reston Este (Lado Norte)	507, 552, 558, 951, 952, RIBS 1, RIBS 2, RIBS 3
6498	Wiehle Metro Sur Bay S	924, 926, 929	0.22	6479, 6480, 6481, 6483, 6484, 6485, 6486	La estación de Metro Wiehle-Reston Este (Lado Norte)	507, 552, 558, 951, 952, RIBS 1, RIBS 2, RIBS 3

Esta página está en blanco deliberadamente.

Ruta 507

Sunset Hills – Sunrise Valley











507



VISION DE CONJUNTO	CLASE	Alimentador
	DIRECCIONES	Vuelta
	VIA	Sunset Hills Rd, Sunrise Valley Dr
	TRANSFERENCIAS DISPONIBLES	Conector 552, 557, 558, 951, 952, RIBS 1, RIBS 2, RIBS 3; Metrorail Silver Line
	MEJORAS	Extensión de servicio desplazado

NIVELES DE SERVICIO	RUTA 507	HORAS DE SERVICIO	DIA DE SEMANA		SABADO	DOMINGO
				5:15AM – 7:23PM		
	FRECUENCIA		PICO	25 mins	Sin Servicio	Sin Servicio
			FUERA DE PICO	25 mins		

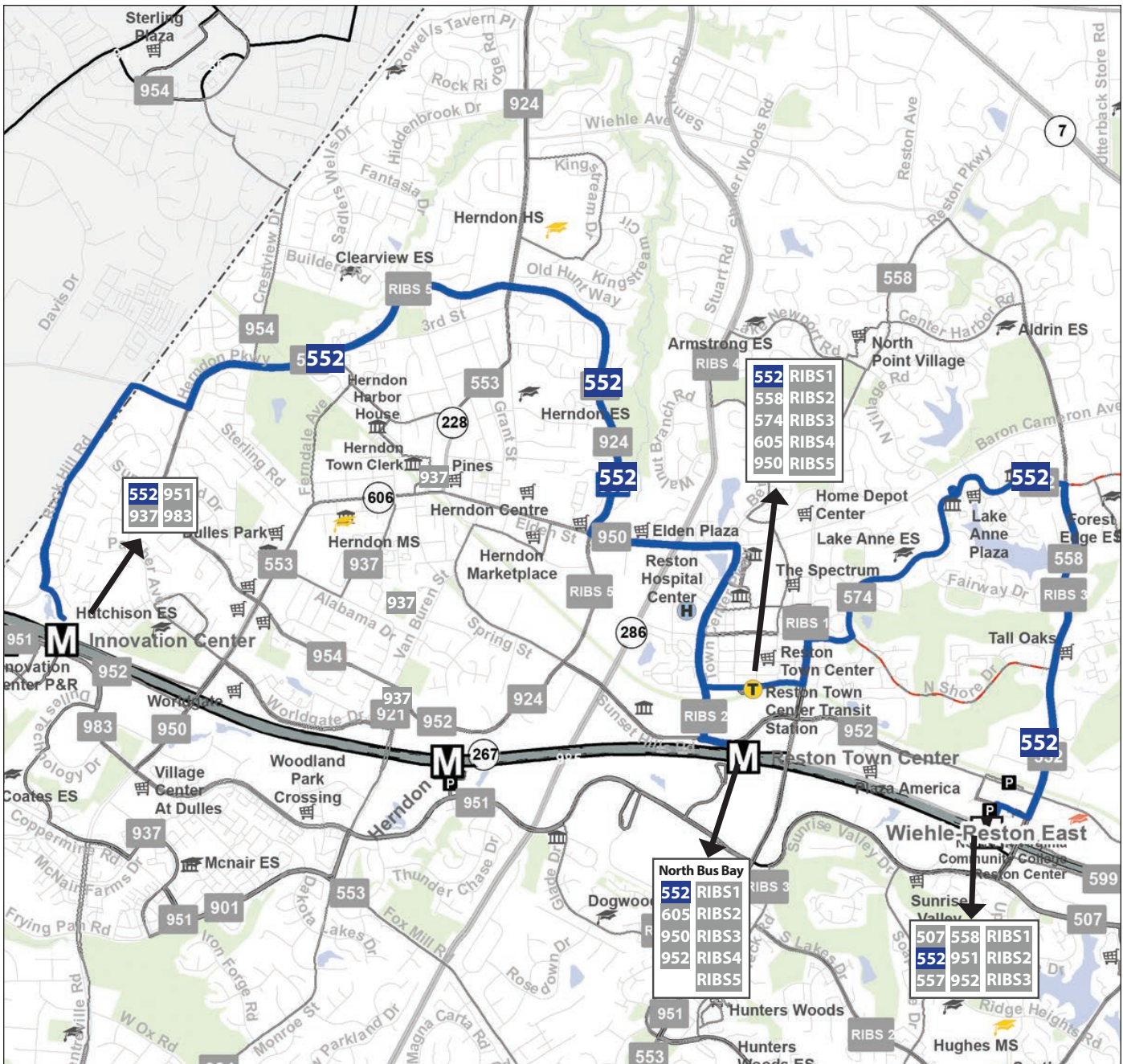
INSTALACIONES PROPORCIONADAS DENTRO DE UN CUARTO DE MILLA

 0 ESCUELA INTER-MEDIA/ ESCUELA SECUNDARIA	 0 CENTRO DE TRÁNSITO	 1 UNIVERSIDAD	 2 PUNTO DE DESPEDIDA E INGRESO AL BUS
 1 ESTACIONES DE METRORAIL	 1 CENTRO DE ACTIVIDADES	 0 HOSPITALES	 0 COMUNIDAD/CENTRO DE SERVICIOS SOCIALES

- La Ruta 507 es una ruta actual que sirve a un número de lugares de empleo en Reston al este de Wiehle Avenue a lo largo de Sunset Hills Road y Sunrise Valley Drive.
- La Ruta 507 continuará sirviendo a la demanda de esta área esta área, que se espera aumente con el desarrollo.

Ruta 552

Centro de Innovación – Wiehle-Reston Este



Plan Preferido

552

Servicio de Tránsito Existente

- - - Segmento servido por otra ruta(s)
- - - Segmento eliminado
- Rutas de Tránsito del Condado de Loudoun

— Línea Plateada

Instalaciones de Tránsito

- M** Estación de Metro rail
- P** Centro de Tránsito
- P** Punto de despedida e ingreso al bus

Puntos de Interés









- H** Hospital
- G** Gobierno/Comunidad/Centro de Servicios sociales
- E** Escuela intermedia/Escuela secundaria
- U** Universidad



VISION DE CONJUNTO	CLASE	Alimentador
	DIRECCIONES	Dirección oeste/dirección este
	VIA	Lake Anne, Reston Town Center, Herndon Pkwy
	TRANSFERENCIAS DISPONIBLES	Conector 507, 553, 557, 558, 574, 605, 924, 937, 950, 951, 952, 954, 983, RIBS1, RIBS 2, RIBS 3, RIBS 4, RIBS 5; Metrorail Silver Line
	MEJORAS	Proporcionar nuevas conexiones

NIVELES DE SERVICIO	RUTA 552	HORAS DE SERVICIO	DIA DE SEMANA		SABADO	DOMINGO
			6:00AM – 9:33AM — 4:00PM – 7:33PM		Sin Servicio	Sin Servicio
		FRECUENCIA	PICO	20 mins	Sin Servicio	Sin Servicio
			FUERA DE PICO	Sin Servicio		

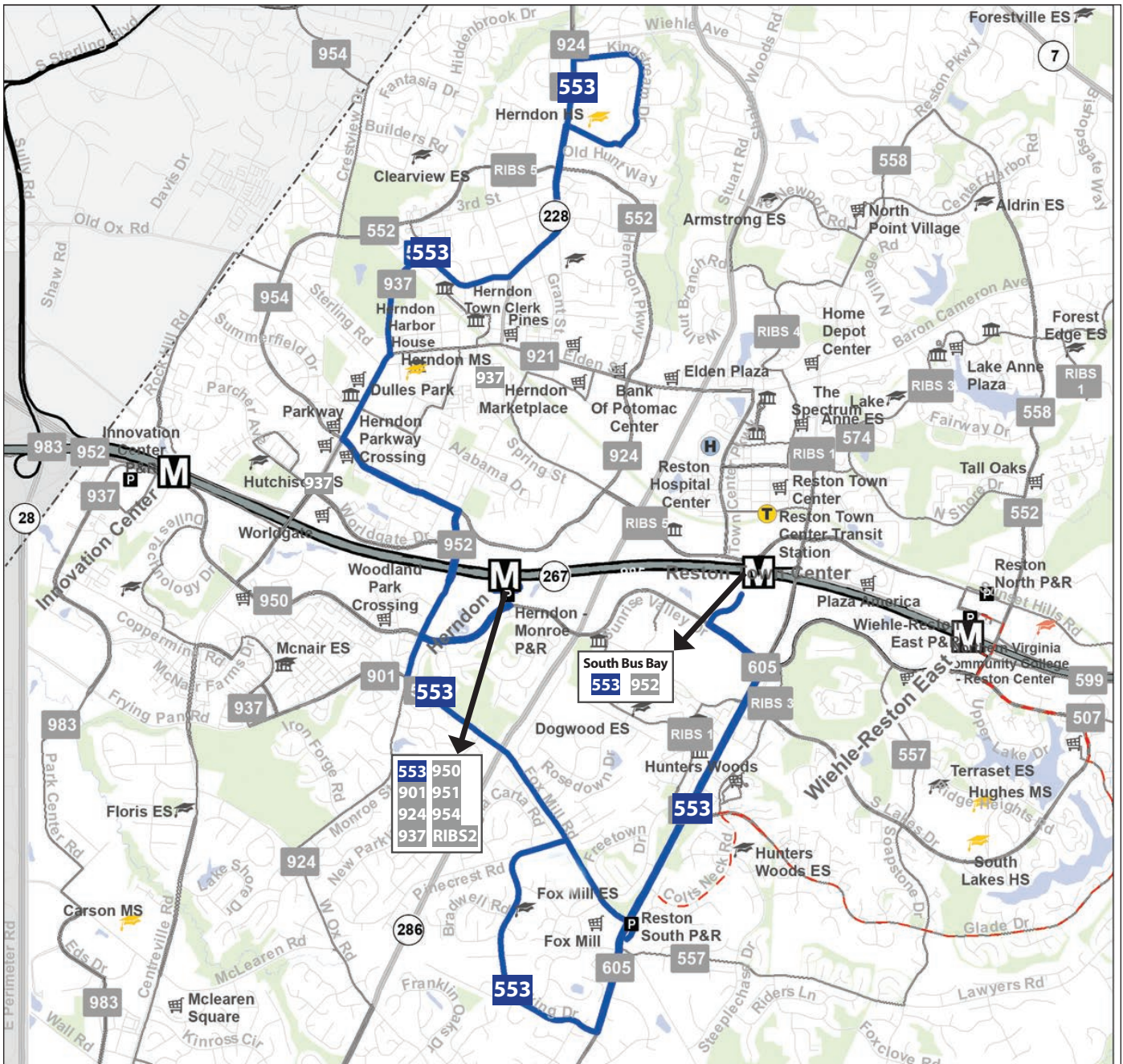
INSTALACIONES PROPORCIONADAS DENTRO DE UN CUARTO DE MILLA

 0 ESCUELA INTER-MEDIA/ ESCUELA SECUNDARIA	 1 CENTRO DE TRÁNSITO	 0 UNIVERSIDAD	 2 PUNTO DE DESPEDIDA E INGRESO AL BUS
 3 ESTACIONES DE METRORAIL	 4 CENTRO DE ACTIVIDADES	 1 HOSPITALES	 5 COMUNIDAD/CENTRO DE SERVICIOS SOCIALES

- La Ruta 552 servirá a varias áreas residenciales en Reston y Herndon y se conectará a tres estaciones Metrorail.
- La ruta 552 cubre algunas áreas nuevas y proporciona un servicio de hora punta mejorado en comparación con los servicios existentes.

Ruta 553

Kingstream – Herndon – Fox Mill




553



VISION DE CONJUNTO	CLASE	Alimentador
	DIRECCIONES	Dirección norte/dirección sur
	VIA	Reston South Park & Ride, Viking Dr, Herndon Metro (South), Herndon Senior Center, Herndon Harbor House, Kingstream Dr
	TRANSFERENCIAS DISPONIBLES	Conector 552, 557, 605, 901, 921, 924, 937, 950, 951, 952, 954, RIBS 1, RIBS 2, RIBS 3, RIBS 4, RIBS 5; Metrorail Silver Line
	MEJORAS	Proporcionar nuevas conexiones

NIVELES DE SERVICIO	RUTA 553	HORAS DE SERVICIO	DIA DE SEMANA		SABADO	DOMINGO
			5:45AM – 9:41AM — 3:01PM – 7:21PM		Sin Servicio	Sin Servicio
		FRECUENCIA	PICO	20 mins	Sin Servicio	Sin Servicio
			FUERA DE PICO	Sin Servicio		

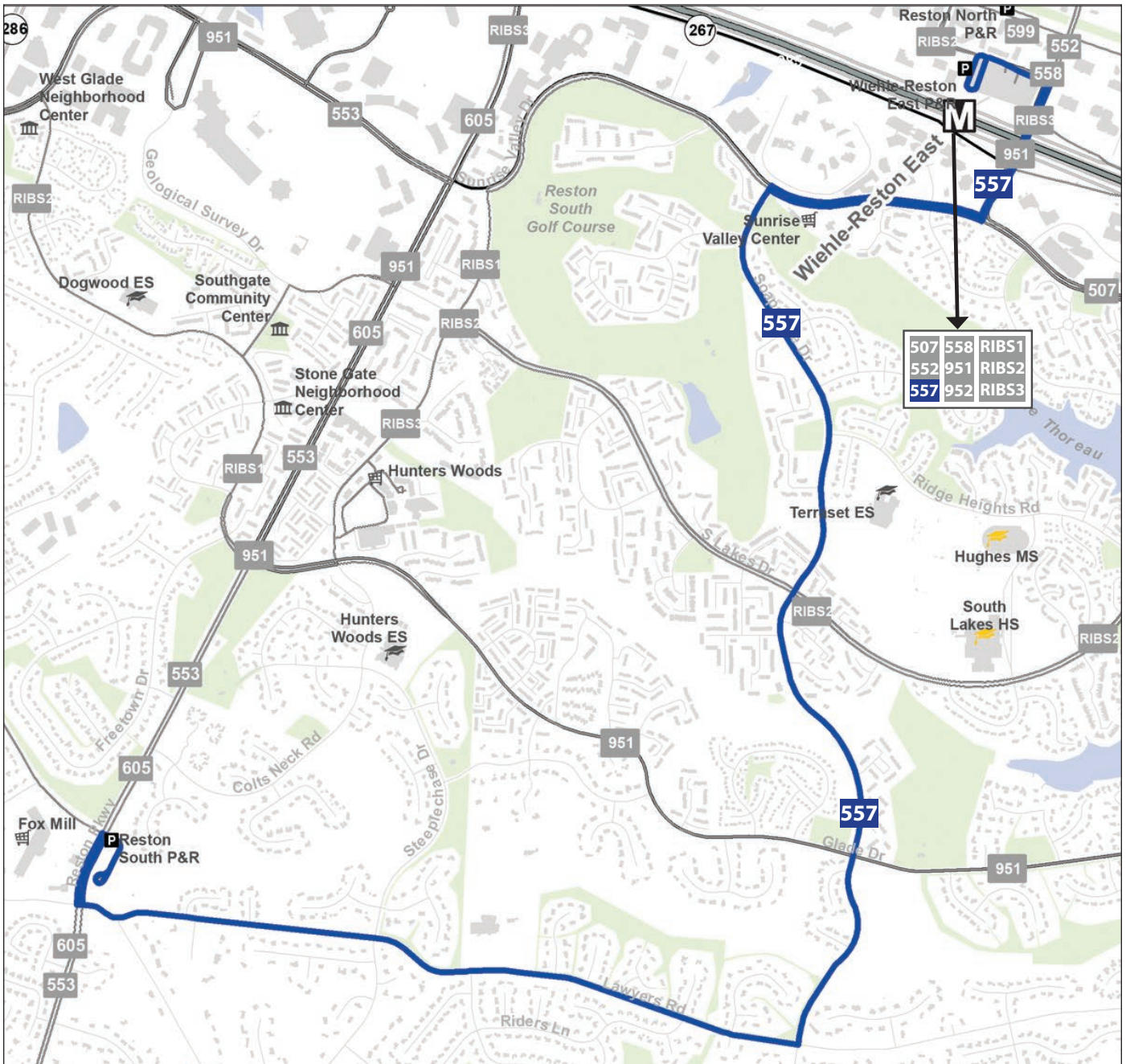
INSTALACIONES PROPORCIONADAS DENTRO DE UN CUARTO DE MILLA

 2 ESCUELA INTER-MEDIA/ ESCUELA SECUNDARIA	 0 CENTRO DE TRÁNSITO	 0 UNIVERSIDAD	 2 PUNTO DE DESPEDIDA E INGRESO AL BUS
 2 ESTACIONES DE METRORAIL	 3 CENTRO DE ACTIVIDADES	 0 HOSPITALES	 5 COMUNIDAD/CENTRO DE SERVICIOS SOCIALES

- La Ruta 553 servirá a varias áreas residenciales en Reston y Herndon y conecta con dos estaciones de Metrorail.
- La Ruta 553 proporcionará frecuencias mejoradas a las zonas del norte de Herndon y del sur de Reston comparadas con los servicios actuales.

Route 557

Reston Sur – Soapstone











557



VISION DE CONJUNTO	CLASE	Alimentador
	DIRECCIONES	Dirección norte/dirección sur
	VIA	Soapstone Road
	TRANSFERENCIAS DISPONIBLES	Conector 507, 552, 553, 558, 605, 951, 952, RIBS 1, RIBS 2, RIBS 3; Metrorail Silver Line
	MEJORAS	Mantener conexiones durante el período pico

NIVELES DE SERVICIO		DIA DE SEMANA	SABADO	DOMINGO	
RUTA 557	HORAS DE SERVICIO	5:57AM – 8:57AM — 4:17PM – 7:13PM	Sin Servicio	Sin Servicio	
	FRECUENCIA	PICO	40 mins	Sin Servicio	Sin Servicio
		FUERA DE PICO	Sin Servicio		

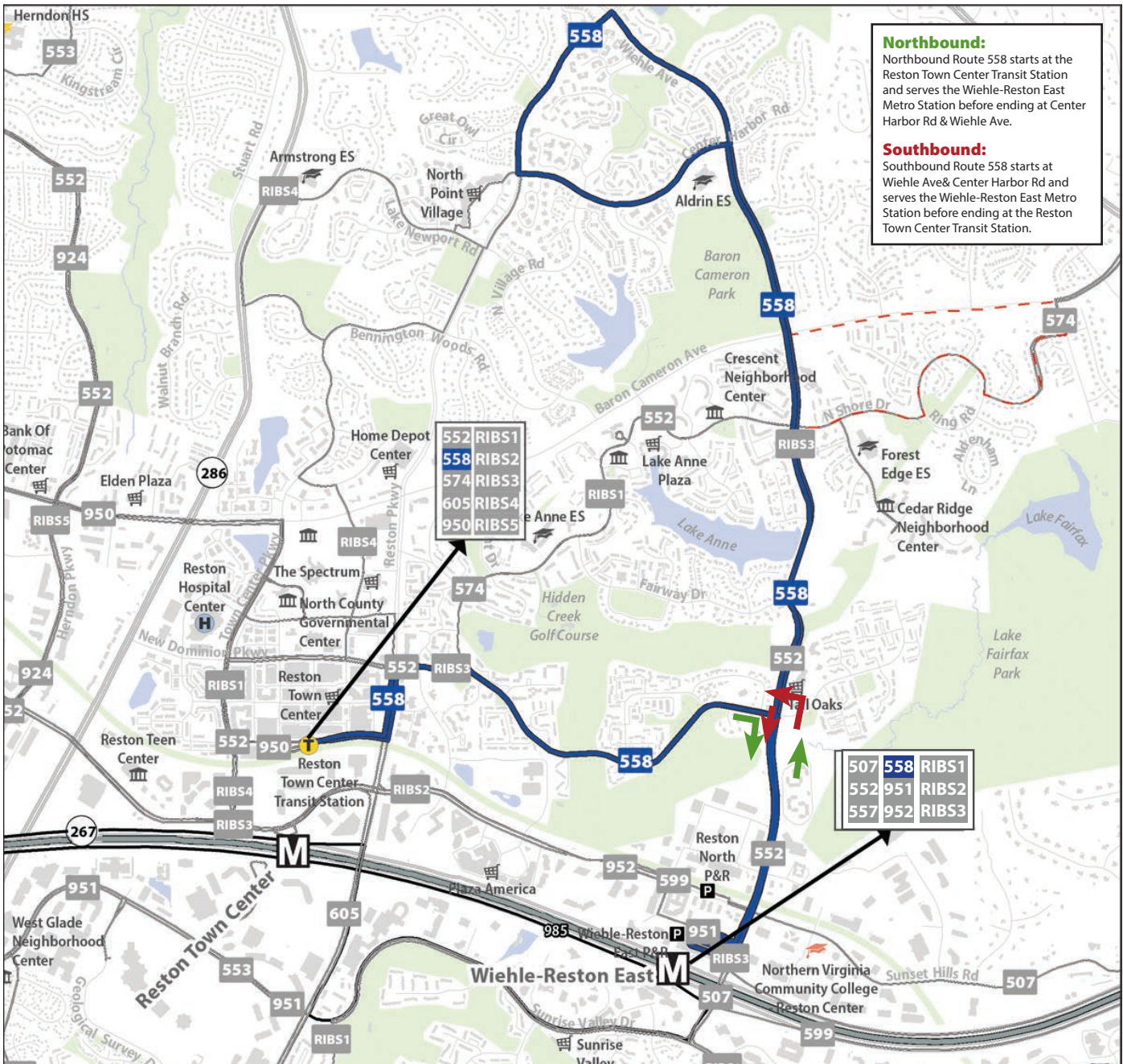
INSTALACIONES PROPORCIONADAS DENTRO DE UN CUARTO DE MILLA

 0 ESCUELA INTER-MEDIA/ ESCUELA SECUNDARIA	 0 CENTRO DE TRÁNSITO	 1 UNIVERSIDAD	 3 PUNTO DE DESPEDIDA E INGRESO AL BUS
 1 ESTACIONES DE METRORAIL	 1 CENTRO DE ACTIVIDADES	 0 HOSPITALES	 0 COMUNIDAD/CENTRO DE SERVICIOS SOCIALES

- La Ruta 557 cubre áreas de menor demanda que de otra manera no serían atendidas. Con más rutas frecuentes, más residentes podrán acceder a la parte sur de Reston y al sistema Metrorail en hora pico.

Ruta 558

Center Harbor – Wiehle – Centro de Reston











558



VISION DE CONJUNTO	CLASE	Local
	DIRECCIONES	Dirección norte/dirección sur
	VIA	Metro Wiehle-Reston Este
	TRANSFERENCIAS DISPONIBLES	Conector 507, 552, 557, 574, 605, 937, 950, 951, 952, RIBS 1, RIBS 2, RIBS 3, RIBS 4, RIBS 5; Metrorail Silver Line
	MEJORAS	Proporcionar nuevas conexiones

NIVELES DE SERVICIO	RUTA 558	HORAS DE SERVICIO	DIA DE SEMANA	SABADO	DOMINGO	
		FRECUENCIA	PICO	20 mins	60 mins	60 mins
			FUERA DE PICO	60 mins		
			5:28AM – 9:03PM	6:58AM – 9:03PM	6:58AM – 9:03PM	

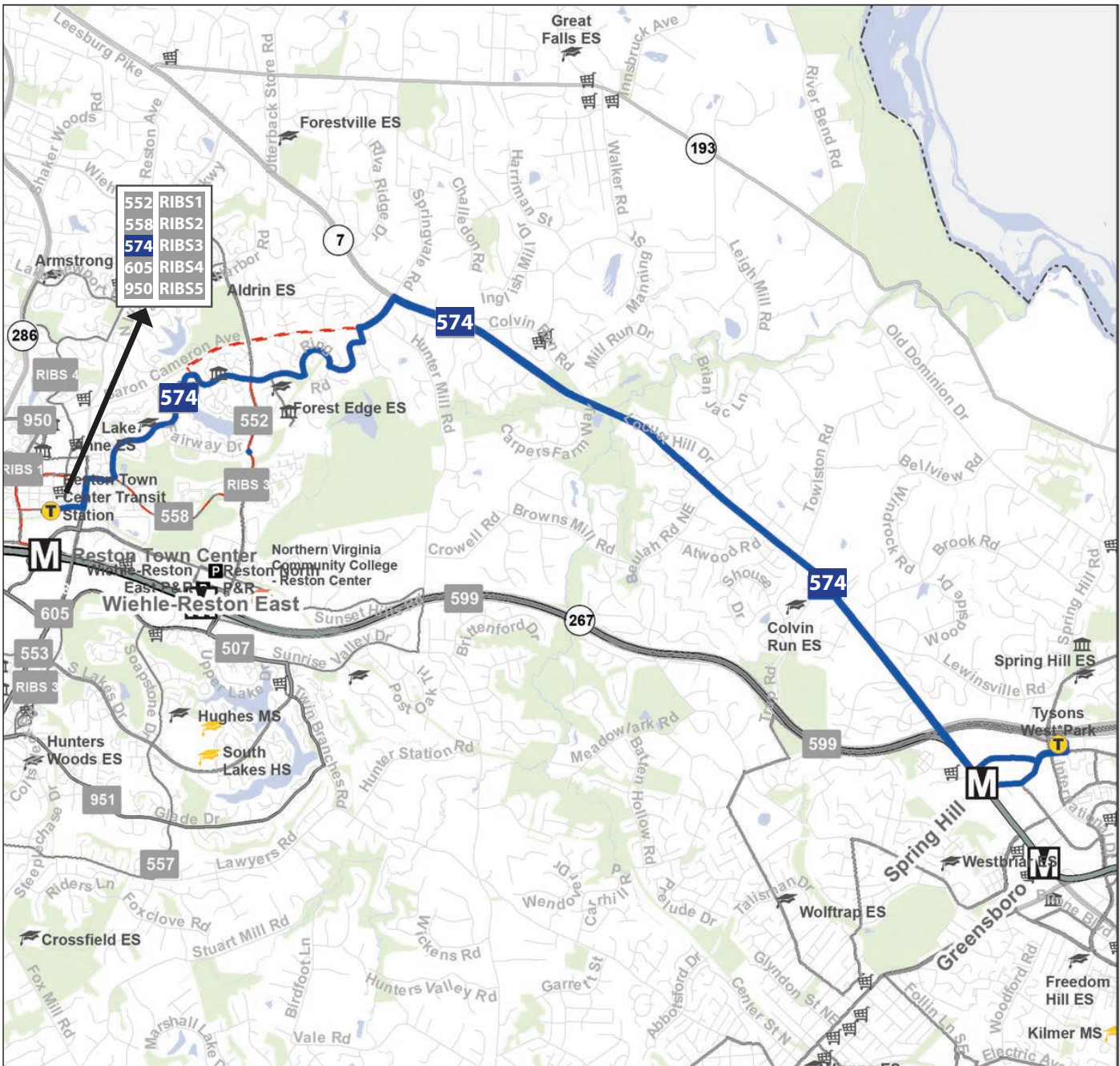
INSTALACIONES PROPORCIONADAS DENTRO DE UN CUARTO DE MILLA

 0 ESCUELA INTER-MEDIA/ ESCUELA SECUNDARIA	 1 CENTRO DE TRÁNSITO	 0 UNIVERSIDAD	 2 PUNTO DE DESPEDIDA E INGRESO AL BUS
 1 ESTACIONES DE METRORAIL	 2 CENTRO DE ACTIVIDADES	 0 HOSPITALES	 3 COMUNIDAD/CENTRO DE SERVICIOS SOCIALES

- La ruta 558 operará todo el día, todos los días para brindar un patrón constante de servicio a las áreas atendidas.
- La ruta 558 brindará servicio a varias comunidades (incluidos Chestnut Grove Condominiums, Tall Oaks, Charter Oak Apartments y Parc Reston) y áreas de compras/oficinas a lo largo de la ruta.

Ruta 574

Reston – Tysons











574



VISION DE CONJUNTO	CLASE	Cross County
	DIRECCIONES	Dirección este/oeste
	VIA	Lake Anne, Lake Fairfax, Leesburg Pike
	TRANSFERENCIAS DISPONIBLES	Conector 401, 402, 423, 424, 432, 494, 495, 552, 558, 605, 724, 950, 952, RIBS 1, RIBS 2, RIBS 3, RIBS 4, RIBS 5; Metrorail Silver Line
	MEJORAS	Reducción del tiempo de viaje

NIVELES DE SERVICIO	RUTA 574	DIA DE SEMANA	SABADO	DOMINGO	
		HORAS DE SERVICIO	5:00AM – 10:25PM	6:15AM – 12:25AM	7:00AM - 9:55PM
		FRECUENCIA	PICO	30 mins	45 mins
FUERA DE PICO	45 mins				

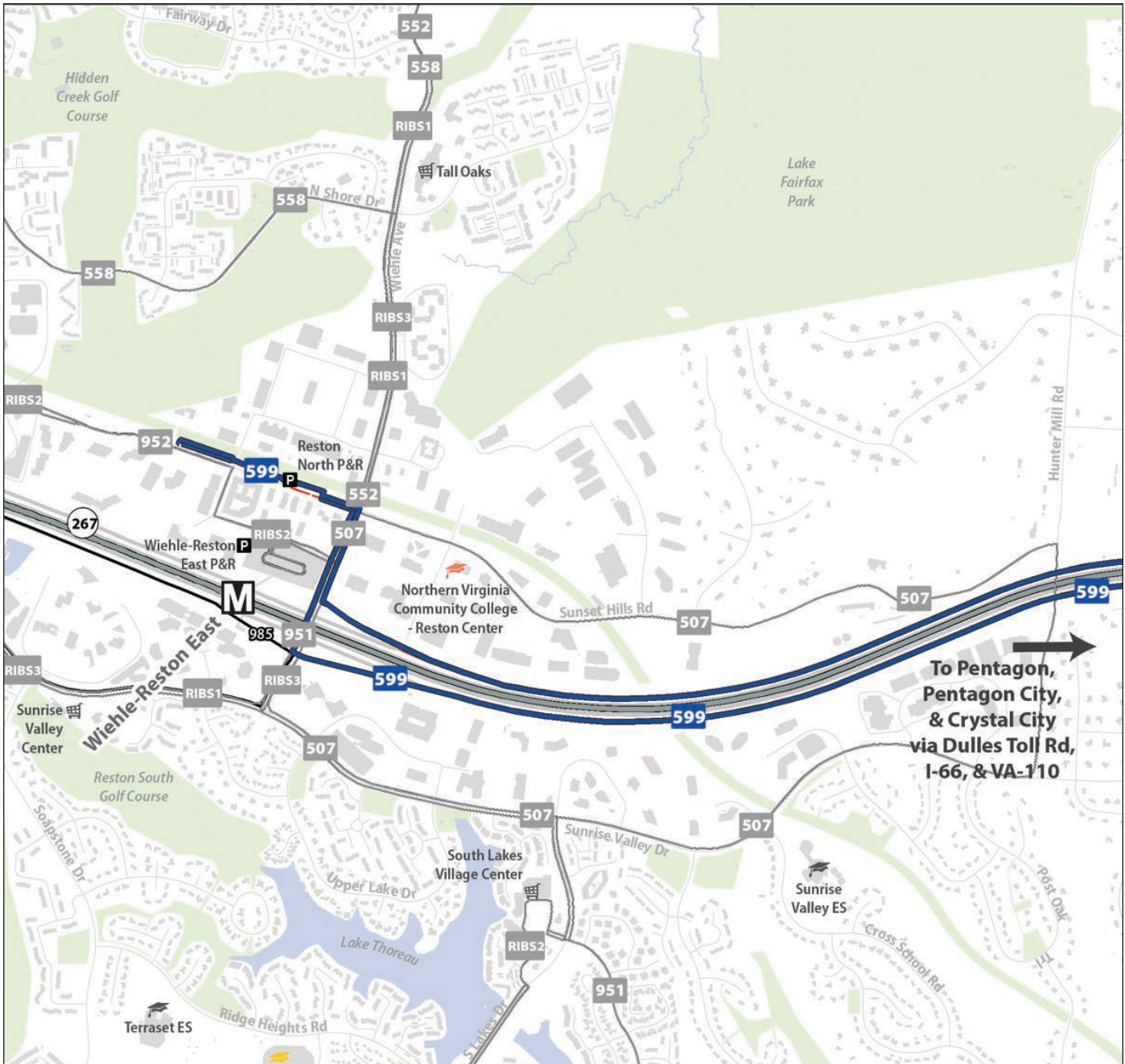
INSTALACIONES PROPORCIONADAS DENTRO DE UN CUARTO DE MILLA

 0 ESCUELA INTER-MEDIA/ ESCUELA SECUNDARIA	 2 CENTRO DE TRÁNSITO	 0 UNIVERSIDAD	 0 PUNTO DE DESPEDIDA E INGRESO AL BUS
 1 ESTACIONES DE METRORAIL	 4 CENTRO DE ACTIVIDADES	 1 HOSPITALES	 3 COMUNIDAD/CENTRO DE SERVICIOS SOCIALES

- La ruta 574 ha sido redirigida para cubrir áreas en Reston que habían sido atendidas por otras rutas; proporcionando una frecuencia mejorada a algunas áreas al este de Wiehle Avenue.
- La ruta 574 también brindará un servicio más directo al área de Lake Anne y enlaces directos entre las áreas residenciales de Reston y los centros de empleo en Tysons.
- Como la ruta ahora está conectada con la Ruta 605, los pasajeros se beneficiarán de un viaje en un solo asiento al área de Fair Oaks Mall y al Centro de Gobierno del Condado de Fairfax.

Ruta 599

Reston Norte – Pentágono Expreso








599



VISION DE CONJUN-	CLASE	Cross County
	DIRECCIONES	Dirección este/oeste
	VIA	Dulles Toll Road, I-66
	TRANSFERENCIAS DISPONIBLES	Conector 552, 558, RIBS 1, RIBS 2, RIBS 3, y otras rutas del Metrobus en el Centro de Tránsito del Pentágono Metrorail Silver Line, Blue Line, Yellow Line
	MEJORAS	Cambio de duración del servicio

NIVELES DE SERVICIO			DIA DE SEMANA		SABADO	DOMINGO
			RUTA 599	HORAS DE SERVICIO	5:35AM – 8:00AM — 3:20PM – 5:50PM	
FRECUENCIA	PICO	25 mins		Sin Servicio	Sin Servicio	
	FUERA DE PICO	Sin Servicio				

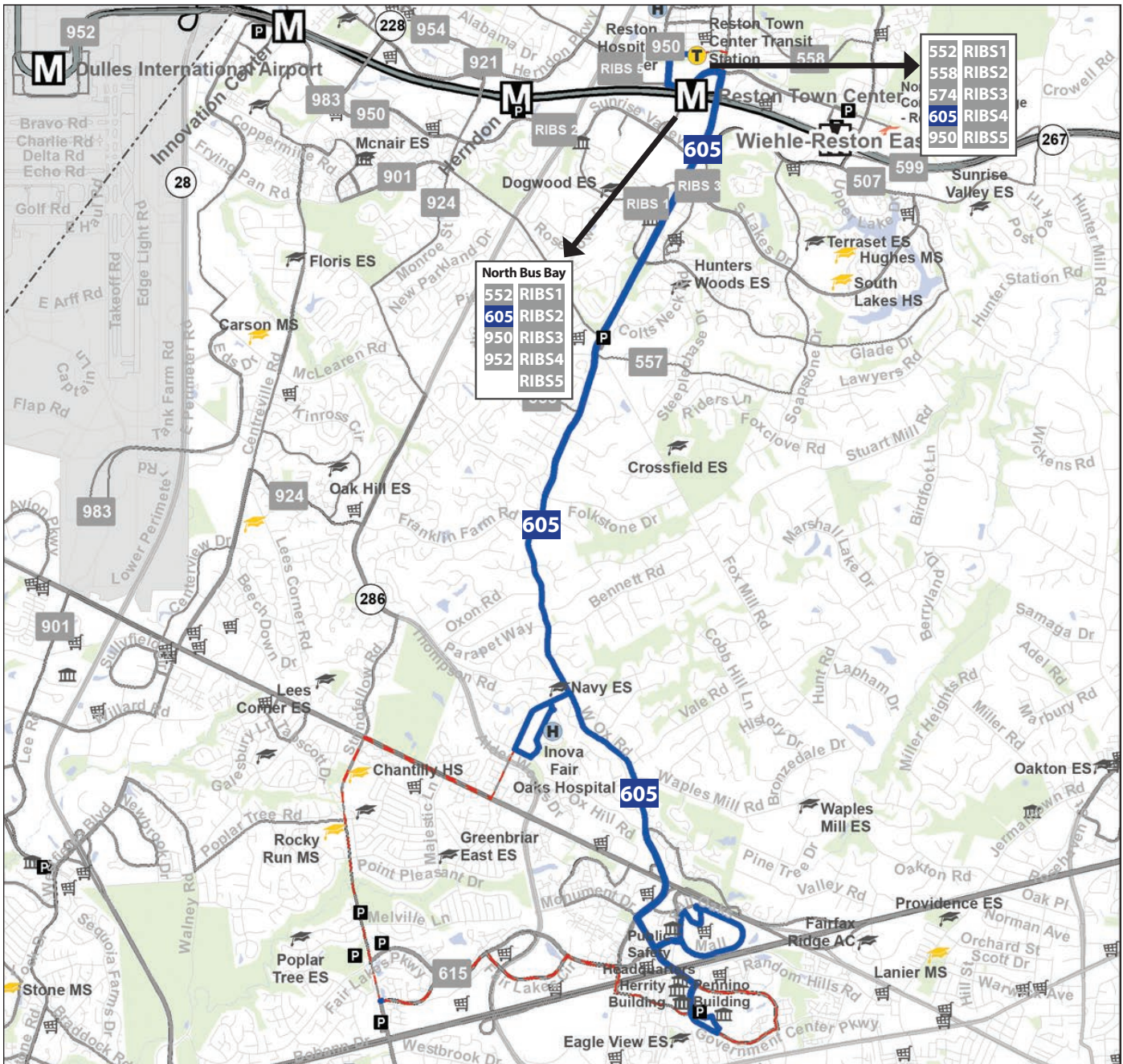
INSTALACIONES PROPORCIONADAS DENTRO DE UN CUARTO DE MILLA

 0 ESCUELA INTER-MEDIA/ ESCUELA SECUNDARIA	 0 CENTRO DE TRÁNSITO	 0 UNIVERSIDAD	 2 PUNTO DE DESPEDIDA E INGRESO AL BUS
 4 ESTACIONES DE METRORAIL	 4 CENTRO DE ACTIVIDADES	 0 HOSPITALES	 0 COMUNIDAD/CENTRO DE SERVICIOS SOCIALES

- La ruta 599 continuará tal como está, con frecuencias y amplitud de servicio similares, proporcionando un viaje de un asiento entre Reston, el Pentágono y Crystal City.

Ruta 605

Reston – Fair Oaks











605



VISION DE CONJUNTO	CLASE	Cross-County
	DIRECCIONES	Dirección sur/dirección norte
	VIA	Reston Town Center Metro (North), Reston Pkwy, Lawyers Rd, Inova Fair Oaks Hospital, Fair Oaks Mall
	TRANFERENCIAS DISPONIBLES	Conector 552, 553, 557, 558, 574, 615, 622, 623, 624, 630, 631, 699, 950, 951, 952, RIBS 1, RIBS 2, RIBS 3, RIBS 4, RIBS 5; Metrobus 1C, 2B Metrorail Silver Line
	MEJORAS	Mayor frecuencia, reducción del tiempo de viaje

NIVELES DE SERVICIO	RUTA 605	HORAS DE SERVICIO	DIA DE SEMANA		SABADO	DOMINGO
				6:00AM – 10:25PM	7:00AM – 9:55PM	7:00AM – 9:10PM
		FRECUENCIA	PICO	30 mins	45 mins	45 mins
			FUERA DE PICO	45 mins		

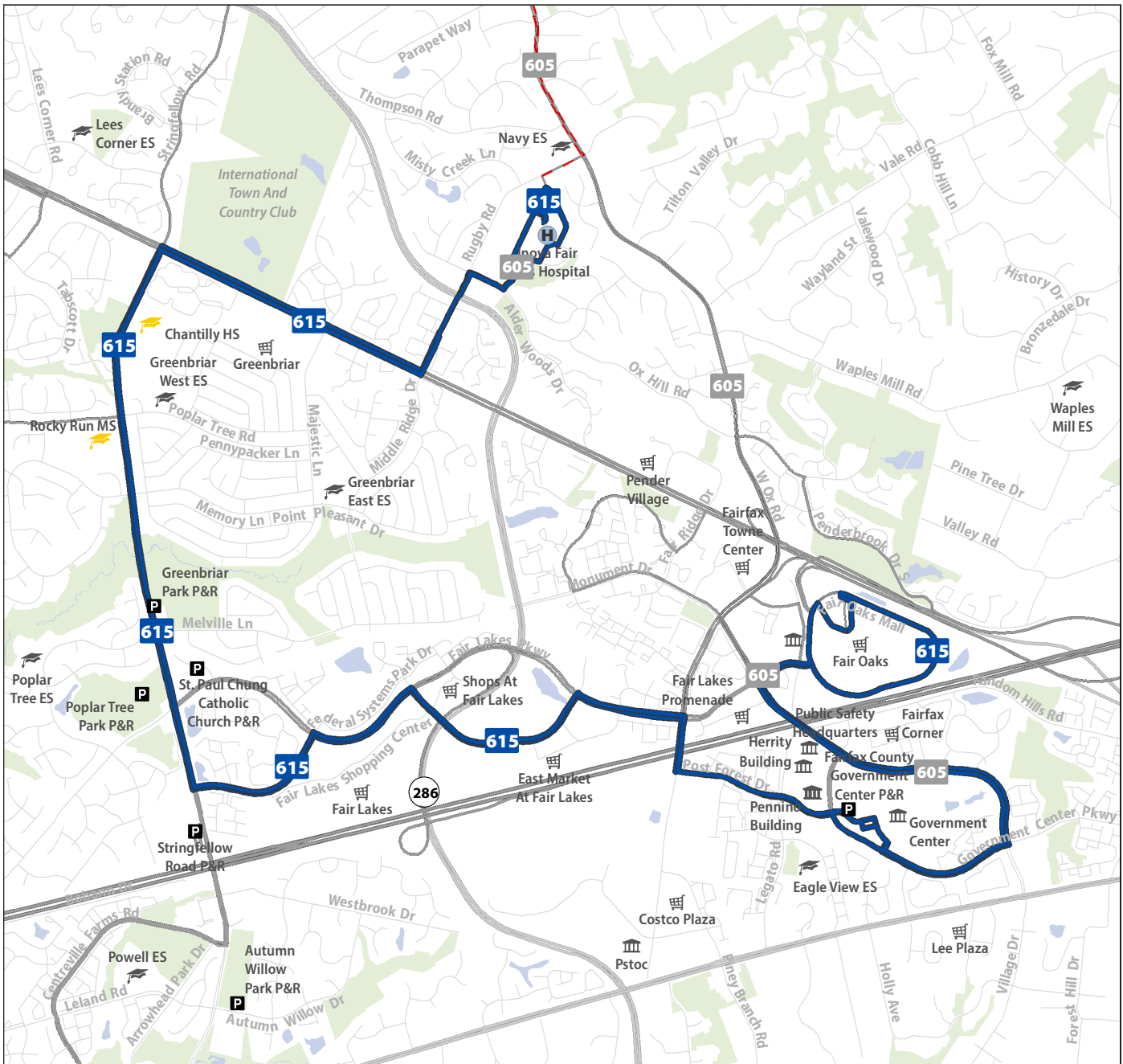
INSTALACIONES PROPORCIONADAS DENTRO DE UN CUARTO DE MILLA

 0 ESCUELA INTER-MEDIA/ ESCUELA SECUNDARIA	 1 CENTRO DE TRÁNSITO	 0 UNIVERSIDAD	 2 PUNTO DE DESPEDIDA E INGRESO AL BUS
 1 ESTACIONES DE METRORAIL	 3 CENTRO DE ACTIVIDADES	 1 HOSPITALES	 4 COMUNIDAD/CENTRO DE SERVICIOS SOCIALES

- La ruta 605 responde a las solicitudes de un servicio más directo en este corredor y reduce significativamente el tiempo de viaje de los pasajeros de autobús, hasta en un 50 %, con frecuencias mejoradas.
- Las conexiones entre el área de Fair Lakes y Reston estarán disponibles mediante la transferencia a la nueva Ruta 615 en Inova Fair Oaks Hospital.
- Como la ruta ahora está conectada con la Ruta 574, los pasajeros se beneficiarán de un viaje en un asiento a Tysons.

Ruta 615

Fair Oaks – Greenbriar











615



VISION DE CONJUNTO	CLASE	Local
	DIRECCIONES	Dirección sur/dirección norte
	VIA	Fair Lakes, Fairfax County Government Center
	TRANSFERENCIAS DISPONIBLES	Conector 605, 621, 623, 624, 630, 632, 640, 650, 651, 652, 699; Metrobus 1C, 2B
	MEJORAS	Replacement for 605 (southwest portion) between Inova Fair Oaks Hospital and Fairfax County Government Center

NIVELES DE SERVICIO	RUTA 615	DIA DE SEMANA		SABADO	DOMINGO
		HORAS DE SERVICIO	6:50AM – 10:02PM		7:21AM - 9:29PM
FRECUENCIA	PICO	30 mins		45 mins	45 mins
		FUERA DE PICO	45 mins		

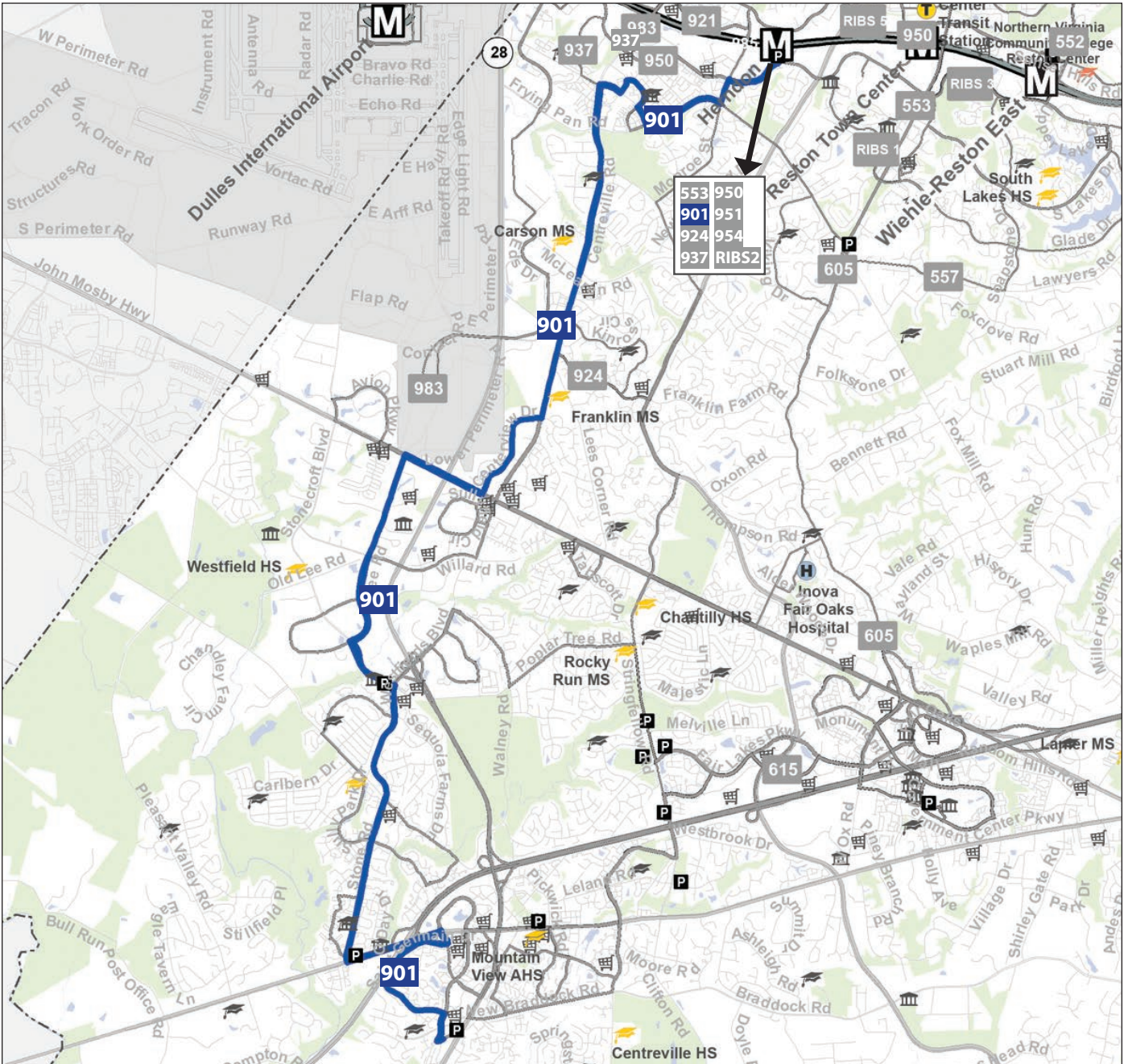
INSTALACIONES PROPORCIONADAS DENTRO DE UN CUARTO DE MILLA

 2 ESCUELA INTER-MEDIA/ ESCUELA SECUNDARIA	 0 CENTRO DE TRÁNSITO	 0 UNIVERSIDAD	 5 PUNTO DE DESPEDIDA E INGRESO AL BUS
 0 ESTACIONES DE METRORAIL	 1 CENTRO DE ACTIVIDADES	 1 HOSPITALES	 2 COMUNIDAD/CENTRO DE SERVICIOS SOCIALES

- La ruta 615 mejorará las frecuencias a las áreas residenciales y comerciales a lo largo del corredor Stringfellow Rd/Fair Lakes.
- Las conexiones directas hacia y desde Reston estarán disponibles en el Inova Fair Oaks Hospital a través de la ruta 605.

Ruta 901

Metro de Herndon – Centreville










901



VISION DE CONJUNTO	CLASE	Cross-County
	DIRECCIONES	Dirección sur/dirección norte
	VIA	Centreville Rd, Sully Station Park & Ride, Centreville-UMC Park & Ride, Centreville (Stone Rd) Park & Ride
	TRANSFERENCIAS DISPONIBLES	Conector 553, 630, 640, 641, 642, 644, 650, 651, 652, 921, 924, 937, 950, 951, 952, 954, RIBS 2; Metrorail Silver Line
	MEJORAS	Mayor frecuencia, reducción del tiempo de viaje

NIVELES DE SERVICIO	RUTA 901	DIA DE SEMANA	SABADO	DOMINGO	
		HORAS DE SERVICIO	5:00AM – 9:22PM	7:30AM – 9:22PM	7:30AM – 9:22PM
		FRECUENCIA	PICO	30 mins	60 mins
FUERA DE PICO	60 mins				

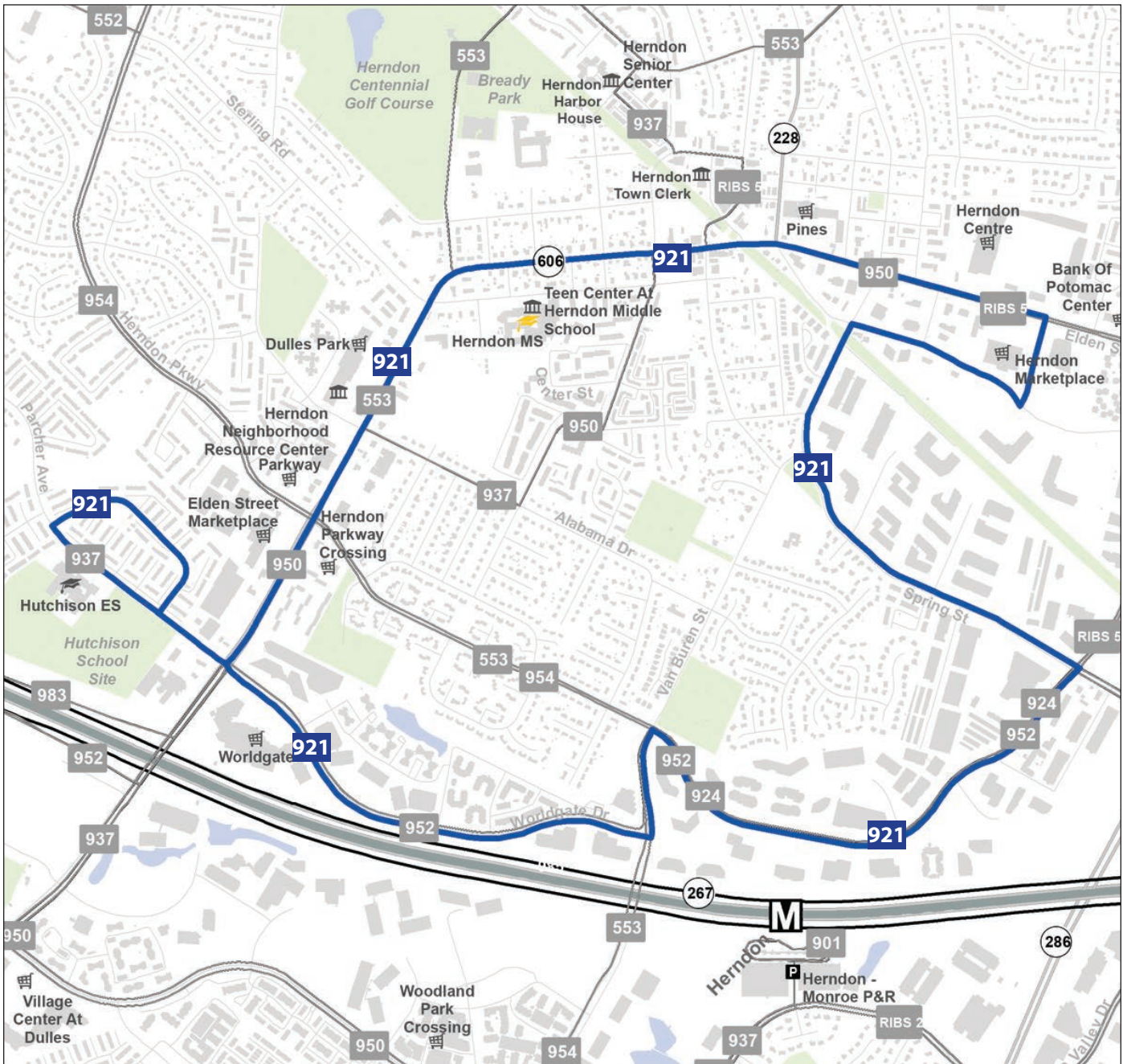
INSTALACIONES PROPORCIONADAS DENTRO DE UN CUARTO DE MILLA

 3 ESCUELA INTER-MEDIA/ ESCUELA SECUNDARIA	 0 CENTRO DE TRÁNSITO	 0 UNIVERSIDAD	 4 PUNTO DE DESPEDIDA E INGRESO AL BUS
 1 ESTACIONES DE METRORAIL	 5 CENTRO DE ACTIVIDADES	 0 HOSPITALES	 3 COMUNIDAD/CENTRO DE SERVICIOS SOCIALES

- La Ruta 901 mejorará el acceso de miles de residentes a los crecientes centros de empleo en las áreas de Reston y Herndon, así como en otros lugares a lo largo de la ruta.
- La ruta 901 reduce significativamente el tiempo de viaje para los pasajeros que necesitan viajar entre Centreville y Herndon, o Chantilly y Herndon, con un viaje de un asiento en comparación con el uso actual de varios autobuses y el sistema metro.

Ruta 921

Herndon Circulator




921



VISION DE CONJUNTO	CLASE	Local
	DIRECCIONES	Vuelta
	VIA	Spring St, Elden St, Parcher Ave, Worldgate Dr
	TRANSFERENCIAS DISPONIBLES	Conector 553, 901, 924, 937, 950, 951, 952, 954, RIBS 2, RIBS 5; Metrorail Silver Line
	MEJORAS	Nueva ruta, proporciona nuevas conexiones

NIVELES DE SERVICIO	RUTA 921	HORAS DE SERVICIO	DIA DE SEMANA		SABADO	DOMINGO
				7:20AM – 7:48PM		
	FRECUENCIA		PICO	40 mins	40 mins	40 mins
			FUERA DE PICO	40 mins		

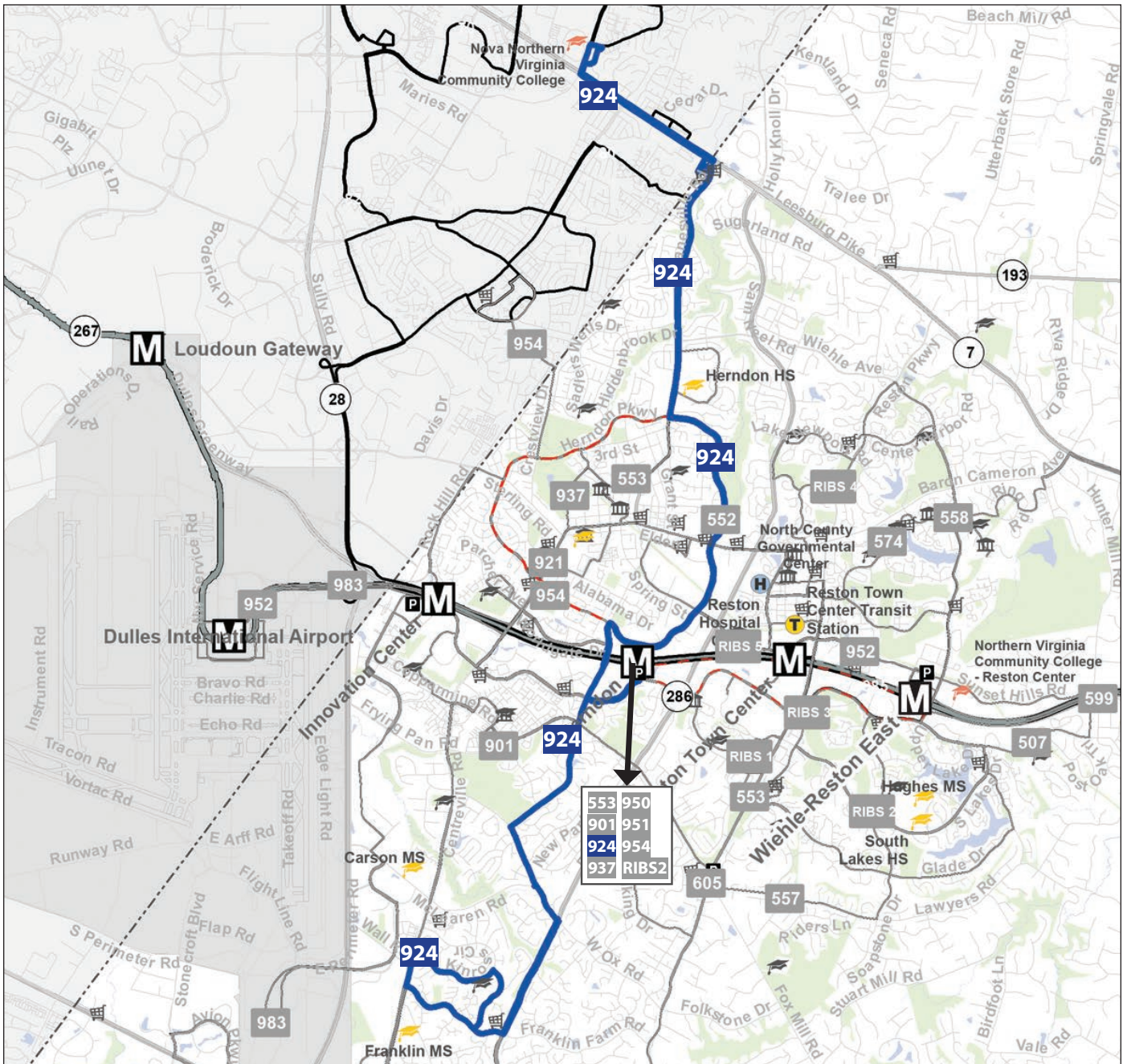
INSTALACIONES PROPORCIONADAS DENTRO DE UN CUARTO DE MILLA

 1 ESCUELA INTER-MEDIA/ ESCUELA SECUNDARIA	 0 CENTRO DE TRÁNSITO	 0 UNIVERSIDAD	 1 PUNTO DE DESPEDIDA E INGRESO AL BUS
 1 ESTACIONES DE METRORAIL	 3 CENTRO DE ACTIVIDADES	 0 HOSPITALES	 2 COMUNIDAD/CENTRO DE SERVICIOS SOCIALES

- La ruta 921 se agregó a pedido de las partes interesadas del área de Herndon y brinda servicio al área de Parcher Avenue.
- La ruta 921 atenderá el área de Spring Street/Van Buren Street, que actualmente no cuenta con transporte público.
- También sirve a las áreas comerciales a lo largo de Elden Street y la estación de metro Herndon (lado norte).

Ruta 924

NOVA-Loudoun –Herndon –Granja Franklin











924



VISION DE CONJUNTO	CLASE	Local
	DIRECCIONES	Dirección norte/dirección sur
	VIA	Herndon Metro (Sur), Herndon Pkwy, Dranesville Rd
	TRANSFERENCIAS DISPONIBLES	Conector 552, 553, 652, 901, 921, 937, 950, 951, 952, 954, RIBS 2, RIBS 5; Loudoun County Transit 70, 80; Metrorail Silver Line
	MEJORAS	Mayor frecuencia, proporciona nuevas conexiones

NIVELES DE SERVICIO	RUTA 924	DIA DE SEMANA		SABADO	DOMINGO
		HORAS DE SERVICIO	4:59AM – 10:32PM		7:00AM - 9:52PM
FRECUENCIA	PICO	20 mins		60 mins	60 mins
		FUERA DE PICO	60 mins		

INSTALACIONES PROPORCIONADAS DENTRO DE UN CUARTO DE MILLA






 1 ESCUELA INTER-MEDIA/ ESCUELA SECUNDARIA	 0 CENTRO DE TRÁNSITO	 1 UNIVERSIDAD	 1 PUNTO DE DESPEDIDA E INGRESO AL BUS
 1 ESTACIONES DE METRORAIL	 4 CENTRO DE ACTIVIDADES	 0 HOSPITALES	 0 COMUNIDAD/CENTRO DE SERVICIOS SOCIALES

- La ruta 924 revisada brinda servicio a muchas áreas que actualmente solo tienen servicio en las horas pico.
- La ruta 924 brindará acceso directo a NOVA-Loudoun (NVCC), que es la universidad comunitaria más cercana a Herndon y Reston; y ofrecen conexiones con Loudoun County Transit.
- Aumenta significativamente las oportunidades de empleo y educación accesibles por tránsito desde el área de Herndon y Reston.

VISION DE CONJUNTO	CLASE	Local
	DIRECCIONES	Dirección Oeste/Dirección Este
	VIA	Worldgate, Elden St, Innovation Center Metro
	TRANFERENCIAS DISPONIBLES	Conector 553, 901, 921, 924, 950, 952, 954, 983, RIBS 2, RIBS 5; Metrorail Silver Line
	MEJORAS	Cambio de duración del servicio

NIVELES DE SERVICIO	RUTA 937	HORAS DE SERVICIO	DIA DE SEMANA	SABADO	DOMINGO
			7:58AM – 5:39PM	7:46AM – 8:10PM	7:46AM – 8:10PM
		FRECUENCIA	PICO	Servicio Limitado	40 mins
	FUERA DE PICO	40 mins			

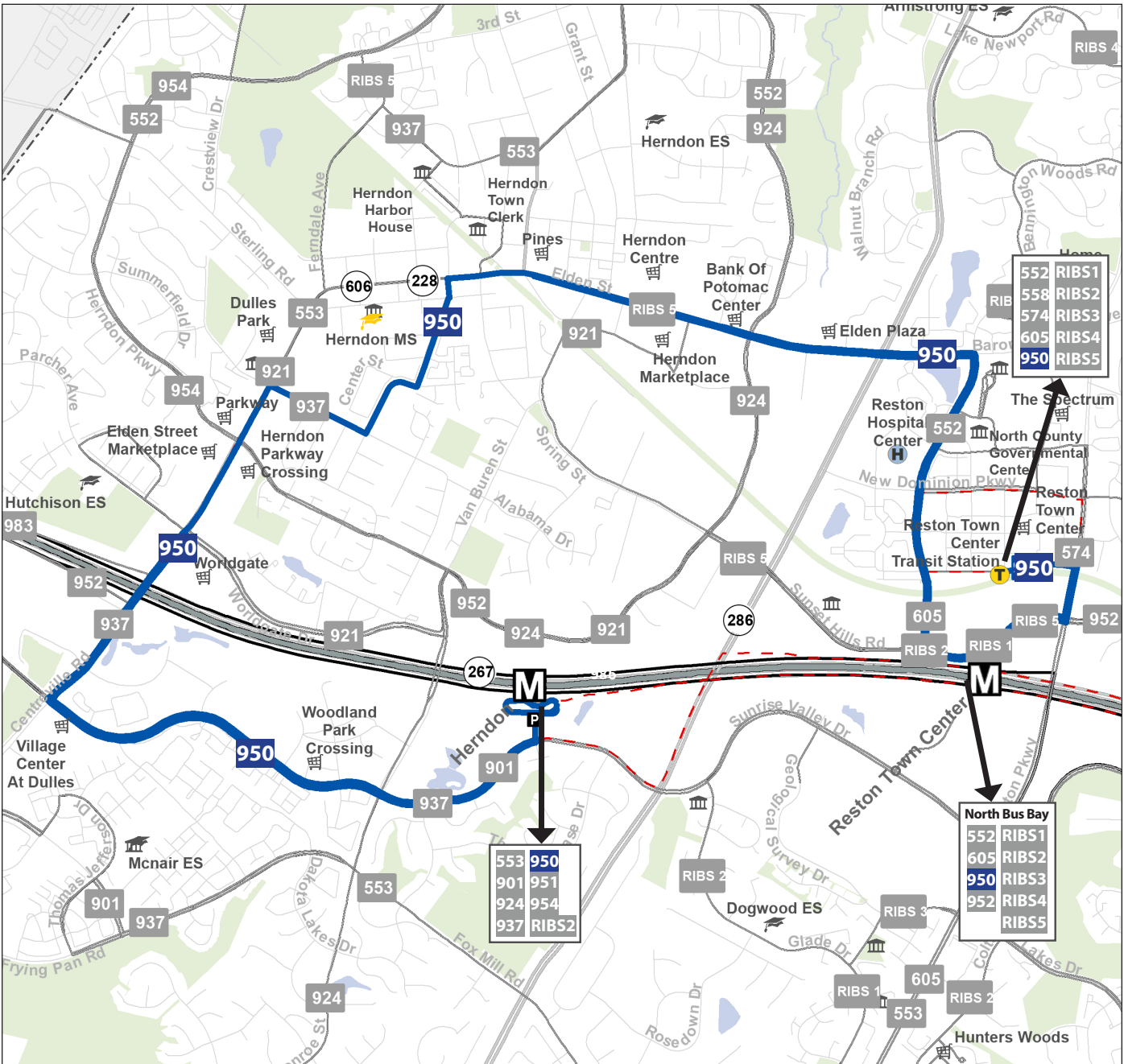
INSTALACIONES PROPORCIONADAS DENTRO DE UN CUARTO DE MILLA

 1 ESCUELA INTER-MEDIA/ ESCUELA SECUNDARIA	 0 CENTRO DE TRÁNSITO	 0 UNIVERSIDAD	 2 ESTACIONAMIENTO Y PARA VIAJAR EN BUS
 2 ESTACIONES DE METRORAIL	 3 CENTRO DE ACTIVIDADES	 0 HOSPITALES	 4 COMUNIDAD/CENTRO DE SERVICIOS SOCIALES

- La ruta 937 complementa la ruta 951 y operará a través de la estación Innovation Center Metrorail para proporcionar conexiones en esta ubicación.

Ruta 950

Centro de Reston – Metro de Herndon











950



VISION DE CONJUNTO	CLASE	Local
	DIRECCIONES	Dirección oeste/dirección este
	VIA	Worldgate, Elden St, Reston Hospital Center
	TRANSFERENCIAS DISPONIBLES	Conector 552, 553, 558, 574, 605, 901, 921, 924, 937, 951, 952, 954, 983, RIBS 1, RIBS 2, RIBS 3, RIBS 4, RIBS 5; Metrorail Silver Line
	MEJORAS	Aumento de frecuencia

NIVELES DE SERVICIO	RUTA 950	HORAS DE SERVICIO	DIA DE SEMANA	SABADO	DOMINGO	
		FRECUENCIA	PICO	15 mins	20 mins	30 mins
			FUERA DE PICO	20 mins		
			4:10AM – 1:28AM	6:00AM – 1:28AM	6:00AM – 1:28AM	

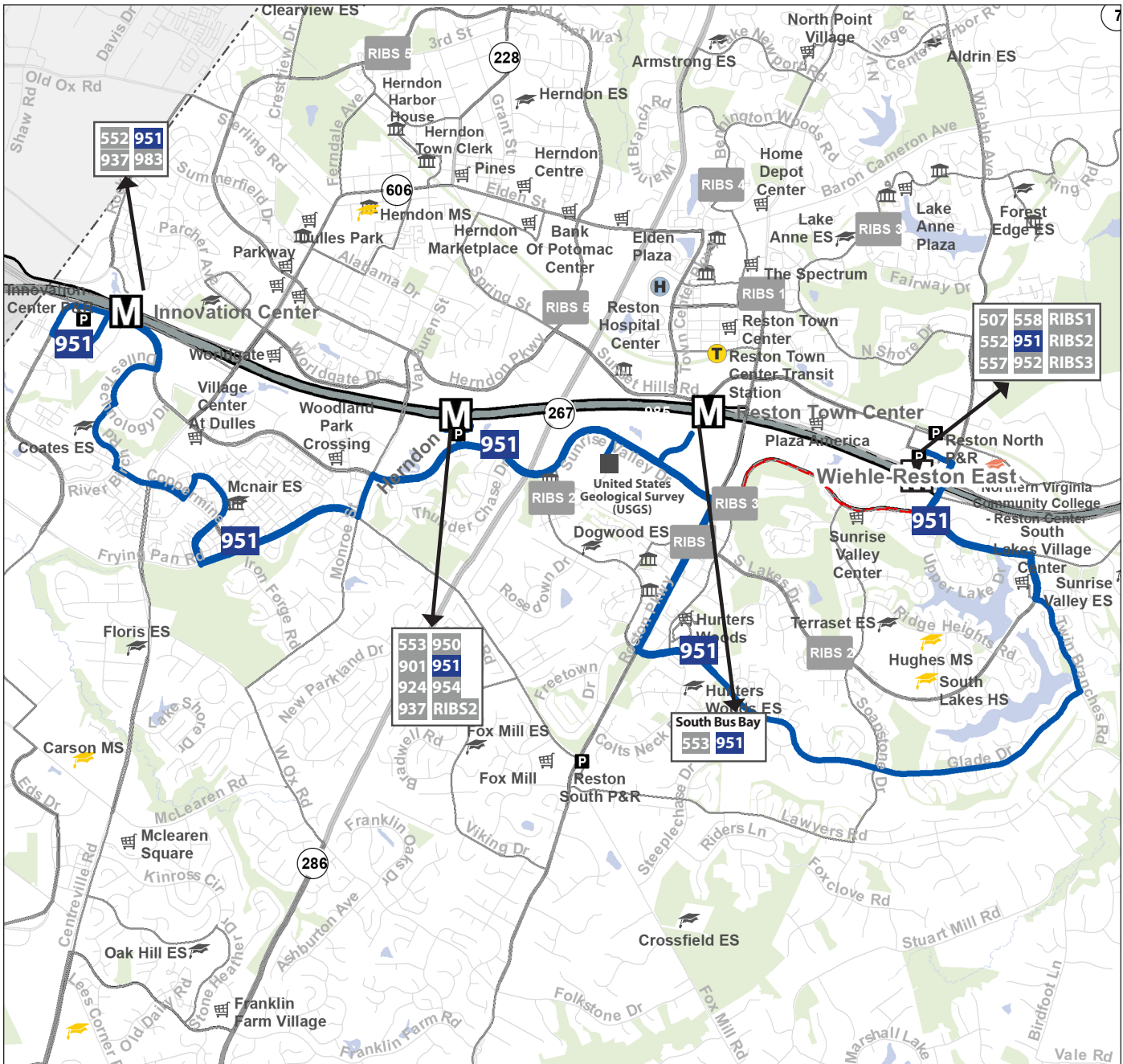
INSTALACIONES PROPORCIONADAS DENTRO DE UN CUARTO DE MILLA

 1 ESCUELA INTER-MEDIA/ ESCUELA SECUNDARIA	 1 CENTRO DE TRÁNSITO	 0 UNIVERSIDAD	 1 PUNTO DE DESPEDIDA E INGRESO AL BUS
 2 ESTACIONES DE METRORAIL	 4 CENTRO DE ACTIVIDADES	 1 HOSPITALES	 3 COMUNIDAD/CENTRO DE SERVICIOS SOCIALES

- Se lograrán frecuencias de 15 minutos en las horas pico y cda 20 minutos los días de semana fuera de pico y los sábados.

Ruta 951

Wiehle-Reston Este – Centro de Innovación











951



VISION DE CONJUNTO	CLASE	Alimentador
	DIRECCIONES	Dirección oeste/dirección este
	VIA	Reston Town Center Metro (Sur), Herndon Metro (Sur), Coppermine Rd
	TRANSFERENCIAS DISPONIBLES	Conector 507, 552, 553, 557, 558, 605, 901, 921, 924, 950, 952, 954, 983, RIBS 1, RIBS 2, RIBS 3, RIBS 4, RIBS 5;
	MEJORAS	Mayor frecuencia, proporciona nuevas conexiones

NIVELES DE SERVICIO	RUTA 951	HORAS DE SERVICIO	DIA DE SEMANA		SABADO	DOMINGO
			6:00AM – 9:36AM — 4:00PM – 7:36PM		Sin Servicio	Sin Servicio
		FRECUENCIA	PICO	20 mins	Sin Servicio	Sin Servicio
			FUERA DE PICO	Sin Servicio		

INSTALACIONES PROPORCIONADAS DENTRO DE UN CUARTO DE MILLA






 0 ESCUELA INTER-MEDIA/ ESCUELA SECUNDARIA	 0 CENTRO DE TRÁNSITO	 0 UNIVERSIDAD	 3 PUNTO DE DESPEDIDA E INGRESO AL BUS
 4 ESTACIONES DE METRORAIL	 6 CENTRO DE ACTIVIDADES	 0 HOSPITALES	 4 COMUNIDAD/CENTRO DE SERVICIOS SOCIALES

- La ruta 951 brinda conexiones entre áreas comerciales y residenciales al sur de Dulles Toll Road y tendrá una frecuencia mejorada en comparación con el servicio actual.
- La ruta 951 da servicio a tres estaciones de Metrorail a lo largo de la ruta, lo que mejora las oportunidades de conexión.

VISION DE CONJUNTO	CLASE	Local
	DIRECCIONES	Dirección oeste/dirección este
	VIA	Reston Town Center Metro (Norte), Herndon Metro (Norte), Worldgate
	TRANSFERENCIAS DISPONIBLES	Conector 507, 552, 553, 557, 558, 605, 921, 924, 937, 950, 951, 954, 983, RIBS 1, RIBS 2, RIBS 3, RIBS 4, RIBS 5; Metrorail Silver Line
	MEJORAS	Mayor frecuencia, proporciona nuevas conexiones

NIVELES DE SERVICIO			DIA DE SEMANA		SABADO	DOMINGO
			RUTA 952	HORAS DE SERVICIO		5:50AM – 11:21PM
FRECUENCIA	PICO	20 mins		60 mins	60 mins	
	FUERA DE PICO	60 mins				

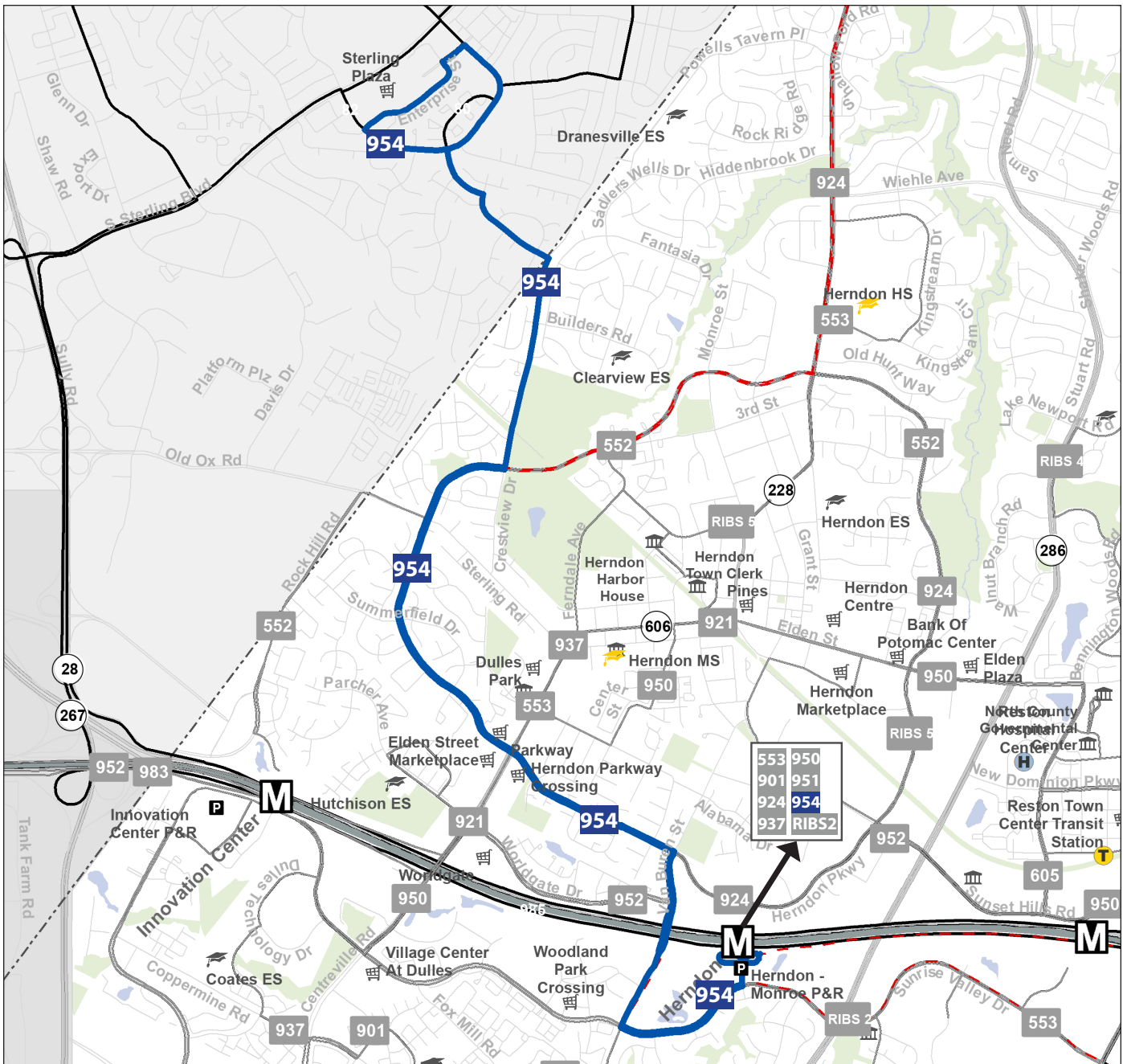
INSTALACIONES PROPORCIONADAS DENTRO DE UN CUARTO DE MILLA

 0 ESCUELA INTER-MEDIA/ ESCUELA SECUNDARIA	 1 CENTRO DE TRÁNSITO	 0 UNIVERSIDAD	 4 PUNTO DE DESPEDIDA E INGRESO AL BUS
 4 ESTACIONES DE METRORAIL	 5 CENTRO DE ACTIVIDADES	 0 HOSPITALES	 1 COMUNIDAD/CENTRO DE SERVICIOS SOCIALES

- La ruta 952 proporciona una frecuencia mejorada a las áreas residenciales y comerciales a lo largo de Sunset Hills Road, así como nuevos enlaces que no existen actualmente.
- La ruta 952 también dará servicio a cuatro estaciones de Metrorail, aumentando las conexiones de viaje.

Ruta 954

Sterling Plaza – Metro de Herndon











954



VISION DE CONJUNTO	CLASE	Local
	DIRECCIONES	Dirección norte/dirección sur
	VIA	Herndon Pkwy
	TRANSFERENCIAS DISPONIBLES	Conector , 552, 553, 901, 921, 924, 937, 950, 951, 952, RIBS 2; Loudoun County Transit 80, 82, 985; Metrorail Silver Line
	MEJORAS	Nueva ruta, proporciona nuevas conexiones

NIVELES DE SERVICIO	RUTA 954	HORAS DE SERVICIO	DIA DE SEMANA	SABADO	DOMINGO	
		FRECUENCIA	PICO	30 mins	60 mins	60 mins
			FUERA DE PICO	60 mins		
			6:00AM - 9:51PM	7:00AM - 8:51PM	7:00AM - 8:51PM	

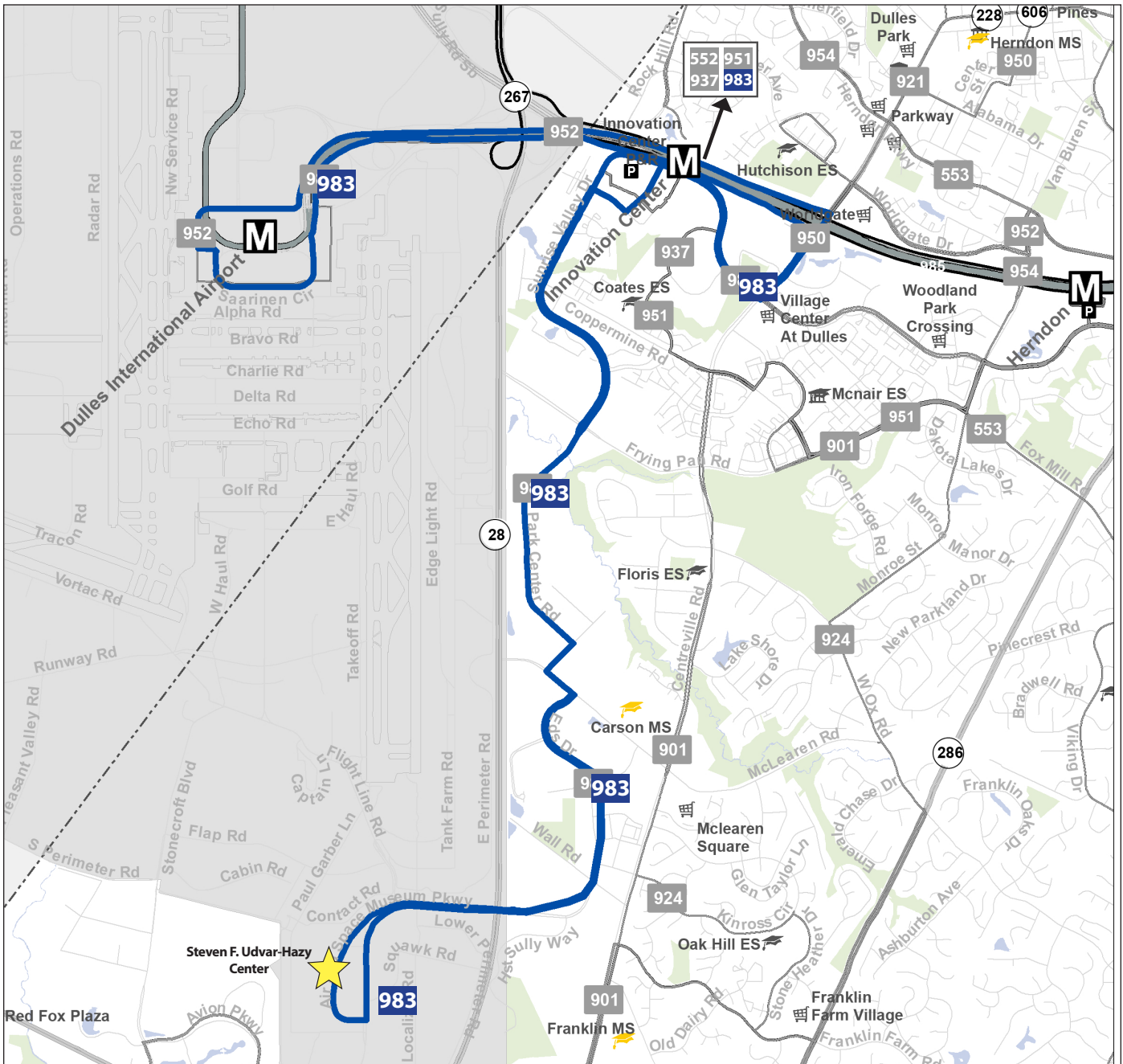
INSTALACIONES PROPORCIONADAS DENTRO DE UN CUARTO DE MILLA

 0 ESCUELA INTER-MEDIA/ ESCUELA SECUNDARIA	 0 CENTRO DE TRÁNSITO	 0 UNIVERSIDAD	 1 ESTACIONAMIENTO Y PARA VIAJAR EN BUS
 1 ESTACIONES DE METRORAIL	 2 CENTRO DE ACTIVIDADES	 0 HOSPITALES	 1 COMUNIDAD/CENTRO DE SERVICIOS SOCIALES

- La ruta 954 brinda conexiones más frecuentes y regulares a Herndon Parkway.
- La ruta 954 también brinda servicio a Crestview Drive, un área que actualmente no cuenta con servicio.
- La ruta 954 ofrece nuevas conexiones a Sterling Plaza, acceso a tiendas y empleo, además de conexiones con los servicios de tránsito del condado de Loudoun en esa ubicación.

Ruta 983

Aeropuerto Dulles – Centro Udvar-Hazy









983



VISION DE CONJUNTO	CLASE	Local
	DIRECCIONES	Dirección sur/dirección norte
	VIA	Innovation Center Metro (Sur), Park Center Rd, Air y Space Museum Parkway
	TRANSFERENCIAS DISPONIBLES	Conector 552, 937, 950, 951; Loudoun County Transit 70, 80, 82; Metrorail Silver Line
	MEJORAS	Proporciona nuevas conexiones

NIVELES DE SERVICIO	RUTA 983	DIA DE SEMANA	SABADO	DOMINGO	
		HORAS DE SERVICIO	5:45AM – 7:20PM	7:15AM – 7:02PM	7:15AM – 7:02PM
		FRECUENCIA	PICO	25 mins	60 mins
FUERA DE PICO	60 mins				

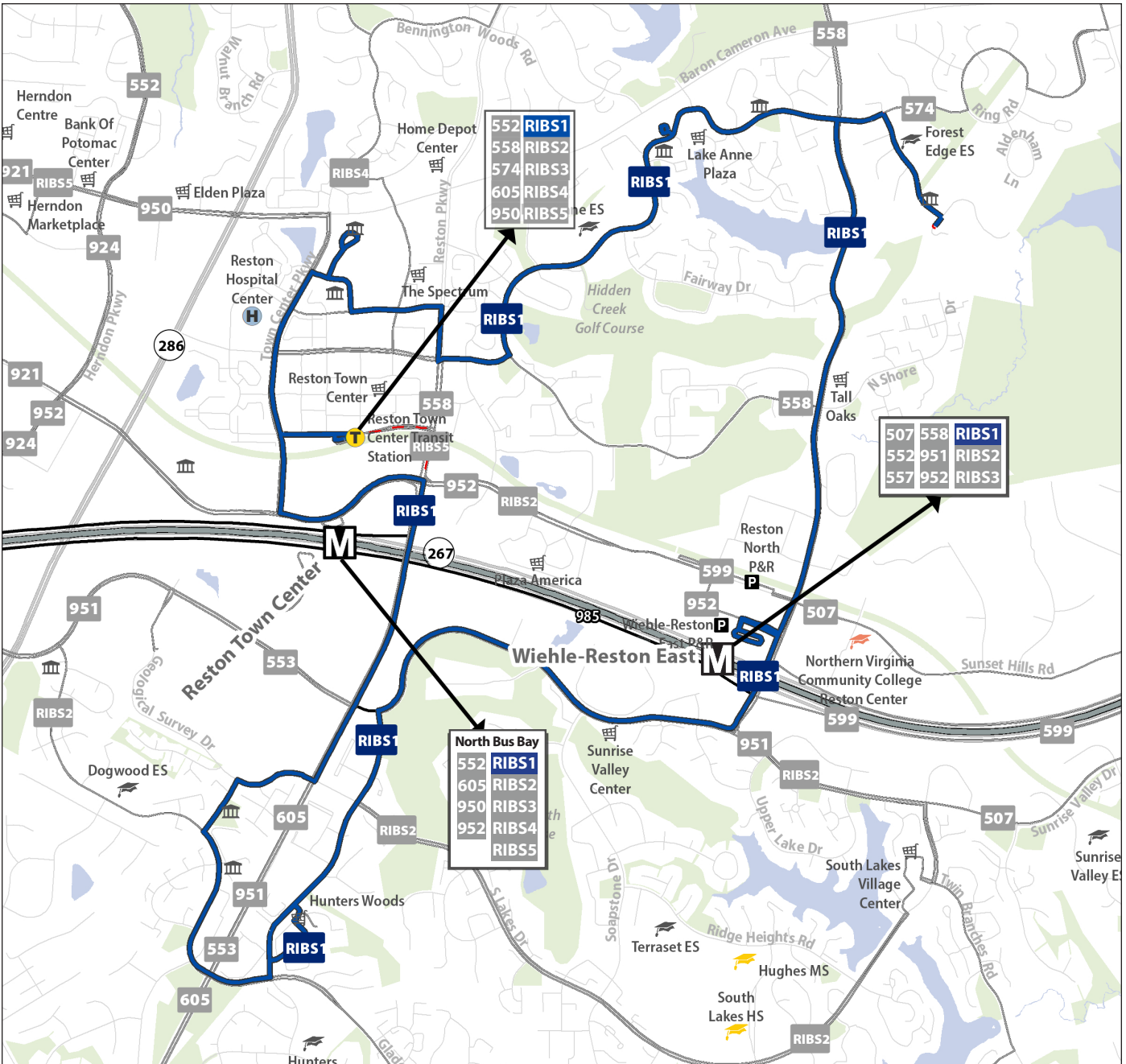
INSTALACIONES PROPORCIONADAS DENTRO DE UN CUARTO DE MILLA

 1 ESCUELA INTER-MEDIA/ ESCUELA SECUNDARIA	 0 CENTRO DE TRÁNSITO	 0 UNIVERSIDAD	 1 PUNTO DE DESPEDIDA E INGRESO AL BUS
 2 ESTACIONES DE METRORAIL	 4 CENTRO DE ACTIVIDADES	 0 HOSPITALES	 0 COMUNIDAD/CENTRO DE SERVICIOS SOCIALES

- La ruta 983 brinda un enlace de autobús continuo a Udvar-Hazy y al aeropuerto de Dulles, así como a áreas comerciales y residenciales a lo largo de Sunrise Valley Dr, Park Center Dr y Air and Space Museum Parkway.
- La ruta 983 conecta estos lugares con la estación Innovation Center Metrorail y otras rutas de autobús en ese lugar.

RIBS 1

Lago Anne – Hunters Woods











RIBS 1



VISION DE CONJUNTO	CLASE	RIBS
	DIRECCIONES	Vuelta
	VIA	Lake Anne, Cedar Ridge, Wiehle-Reston East Metro (North), Sunrise Valley Dr, Hunters Woods, Reston Town Center Metro (North)
	TRANSFERENCIAS DISPONIBLES	Connector 507, 552, 553, 557, 558, 574, 605, 950, 951, 952, RIBS 2, RIBS 3, RIBS 4, RIBS 5; Metrorail Silver Line
	MEJORAS	aumento de frecuencia

NIVELES DE SERVICIO	RUTA RIBS 1	HORAS DE SERVICIO	DIA DE SEMANA	SABADO	DOMINGO
			5:10AM - 12:47AM	6:10AM - 12:57AM	6:10AM - 11:57PM
		FRECUENCIA	PICO	25 mins	20 mins
	FUERA DE PICO	25 mins			

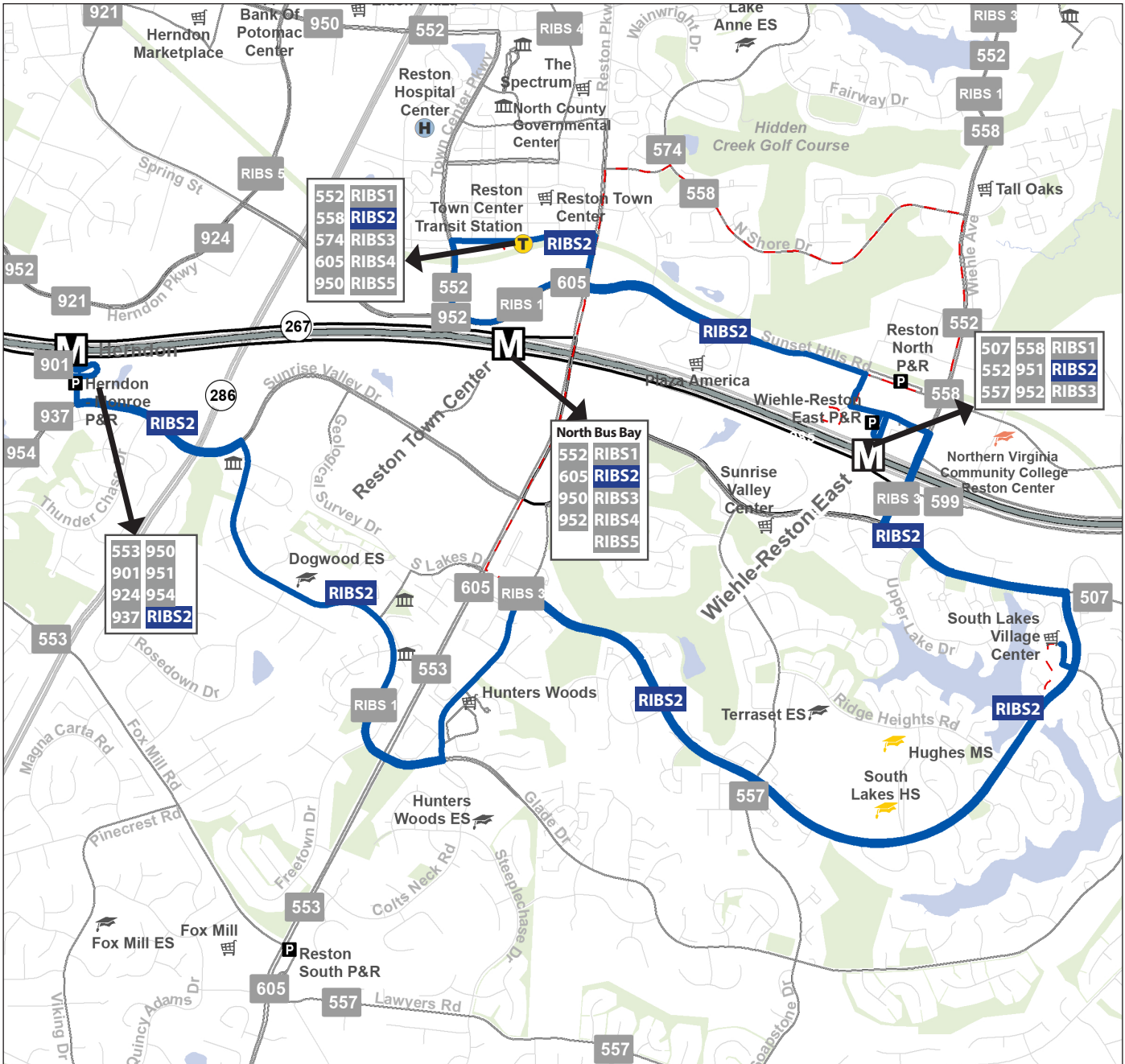
INSTALACIONES PROPORCIONADAS DENTRO DE UN CUARTO DE MILLA

 0 ESCUELA INTER-MEDIA/ ESCUELA SECUNDARIA	 1 CENTRO DE TRÁNSITO	 0 UNIVERSIDAD	 2 PUNTO DE DESPEDIDA E INGRESO AL BUS
 2 ESTACIONES DE METRORAIL	 2 CENTRO DE ACTIVIDADES	 1 HOSPITALES	 7 COMUNIDAD/CENTRO DE SERVICIOS SOCIALES

- RIBS 1 se redirige para operar a través de la estación de metro Reston Town Center; la frecuencia se mejorará el sábado durante el día .

RIBS 2

Reston – South Lakes Drive – Metro de Herndon











RIBS 2



VISION DE CONJUNTO	CLASE	RIBS
	DIRECCIONES	Dirección oeste/dirección este
	VIA	Wiehle-Reston East Metro (North), South Lakes Village Center, South Lakes HS, Hunters Woods
	TRANSFERENCIAS DISPONIBLES	Conector 507, 552, 553, 557, 558, 574, 605, 901, 921, 924, 937, 950, 951, 952, 954, RIBS 1, RIBS 3, RIBS 4, RIBS 5; Metrorail Silver Line
	MEJORAS	Aumento de frecuencia, proporciona nuevas conexiones

NIVELES DE SERVICIO	RUTA RIBS 2	HORAS DE SERVICIO	DIA DE SEMANA	SABADO	DOMINGO	
		FRECUENCIA	PICO	20 mins	30 mins	30 mins
			FUERA DE PICO	30 mins		
			4:25AM - 12:47AM	6:00AM - 12:48AM	6:00AM - 12:48AM	

INSTALACIONES PROPORCIONADAS DENTRO DE UN CUARTO DE MILLA









 0 ESCUELA INTER-MEDIA/ ESCUELA SECUNDARIA	 1 CENTRO DE TRÁNSITO	 0 UNIVERSIDAD	 2 PUNTO DE DESPEDIDA E INGRESO AL BUS
 2 ESTACIONES DE METRORAIL	 2 CENTRO DE ACTIVIDADES	 1 HOSPITALES	 7 COMUNIDAD/CENTRO DE SERVICIOS SOCIALES

- RIBS 2 proporciona una ruta constante durante todo el día con frecuencias idénticas a la 551 actual (que es una mejora con respecto a la RIBS2 actual).
- RIBS 2 servicios residenciales, comerciales y otras áreas de empleo en ruta.

VISION DE CONJUNTO	CLASE	RIBS
	DIRECCIONES	Vuelta
	VIA	Reston Town Center Metro (Norte), Hunters Woods, Sunrise Valley Dr, Wiehle-Reston East Metro (Norte), Cedar Ridge, Lake Anne
	TRANSFERENCIAS DISPONIBLES	Conector 507, 552, 553, 557, 558, 574, 605, 950, 951, 952, RIBS 1, RIBS 2, RIBS 4, RIBS 5; Metrorail Silver Line
	MEJORAS	Aumento de frecuencia

NIVELES DE SERVICIO			DIA DE SEMANA	SABADO	DOMINGO
			RUTA RIBS 3	HORAS DE SERVICIO	
FRECUENCIA	PICO	25 mins		20 mins	30 mins
	FUERA DE PICO	25 mins			

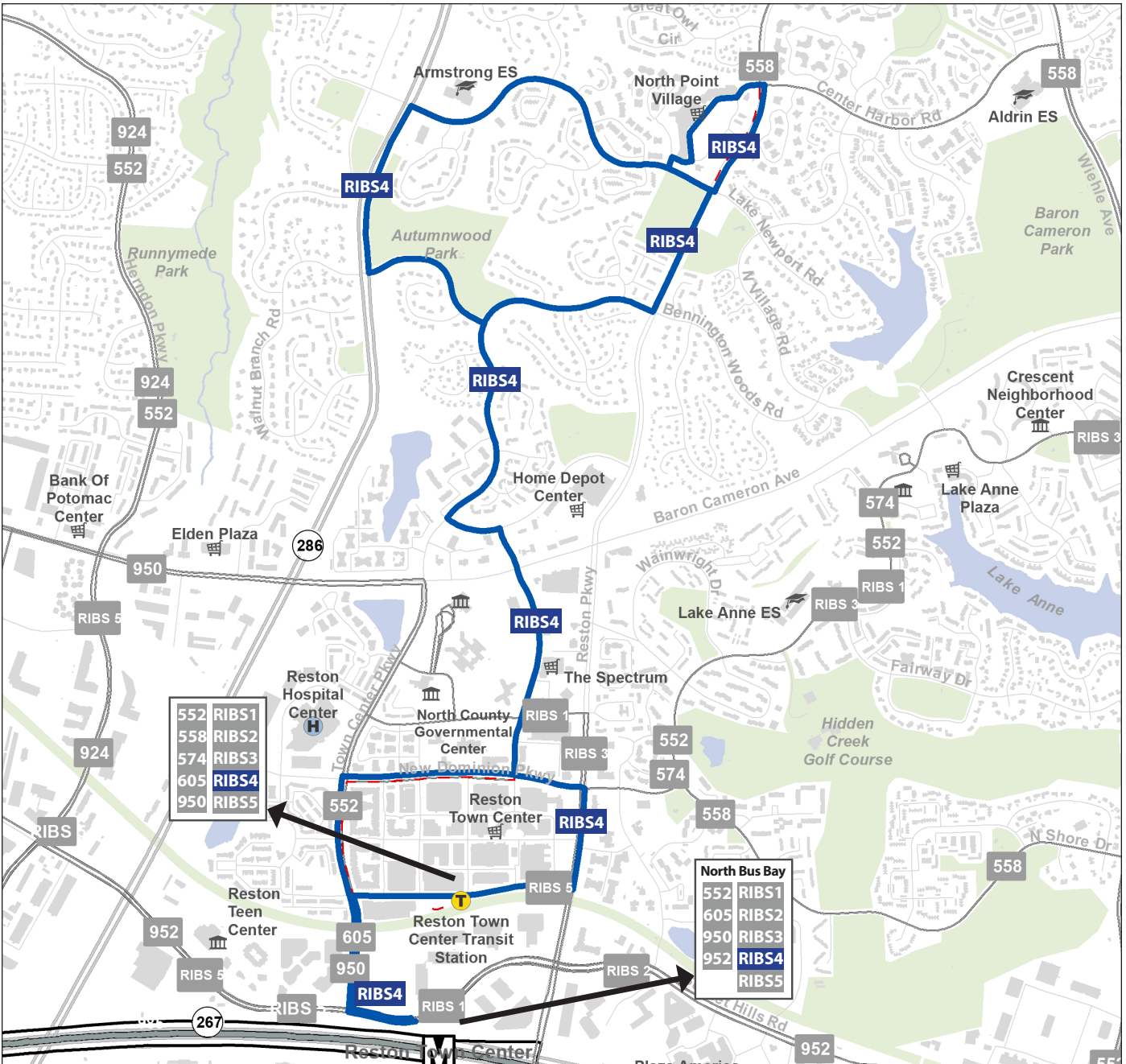
INSTALACIONES PROPORCIONADAS DENTRO DE UN CUARTO DE MILLA

 0 ESCUELA INTER-MEDIA/ ESCUELA SECUNDARIA	 0 CENTRO DE TRÁNSITO	 1 UNIVERSIDAD	 2 PUNTO DE DESPEDIDA E INGRESO AL BUS
 1 ESTACIONES DE METRORAIL	 1 CENTRO DE ACTIVIDADES	 0 HOSPITALES	 0 COMUNIDAD/CENTRO DE SERVICIOS SOCIALES

- RIBS 3 se desvía para operar a través de la estación de Metrorail Reston Town Center y la frecuencia se mejora el sábado durante el día.

RIBS 4

Centro de Reston – Punto Norte











RIBS 4



VISION DE CONJUNTO	CLASE	RIBS
	DIRECCIONES	Dirección norte/dirección sur
	VIA	Reston Town Center Transit Station, Bennington Woods Rd, Lake Newport Rd
	TRANSFERENCIAS DISPONIBLES	Conector 552, 553, 558, 574, 605, 950, 951, 952, RIBS 1, RIBS 2, RIBS 3, RIBS 5; Metrorail Silver Line
	MEJORAS	Aumento de frecuencia, proporciona nuevas conexiones

NIVELES DE SERVICIO	RUTA RIBS 4	HORAS DE SERVICIO	DIA DE SEMANA		SABADO	DOMINGO
			5:12AM – 11:19PM		6:52AM – 9:19PM	6:52AM – 9:19PM
		FRECUENCIA	PICO	20 mins	40 mins	40 mins
			FUERA DE PICO	40 mins		

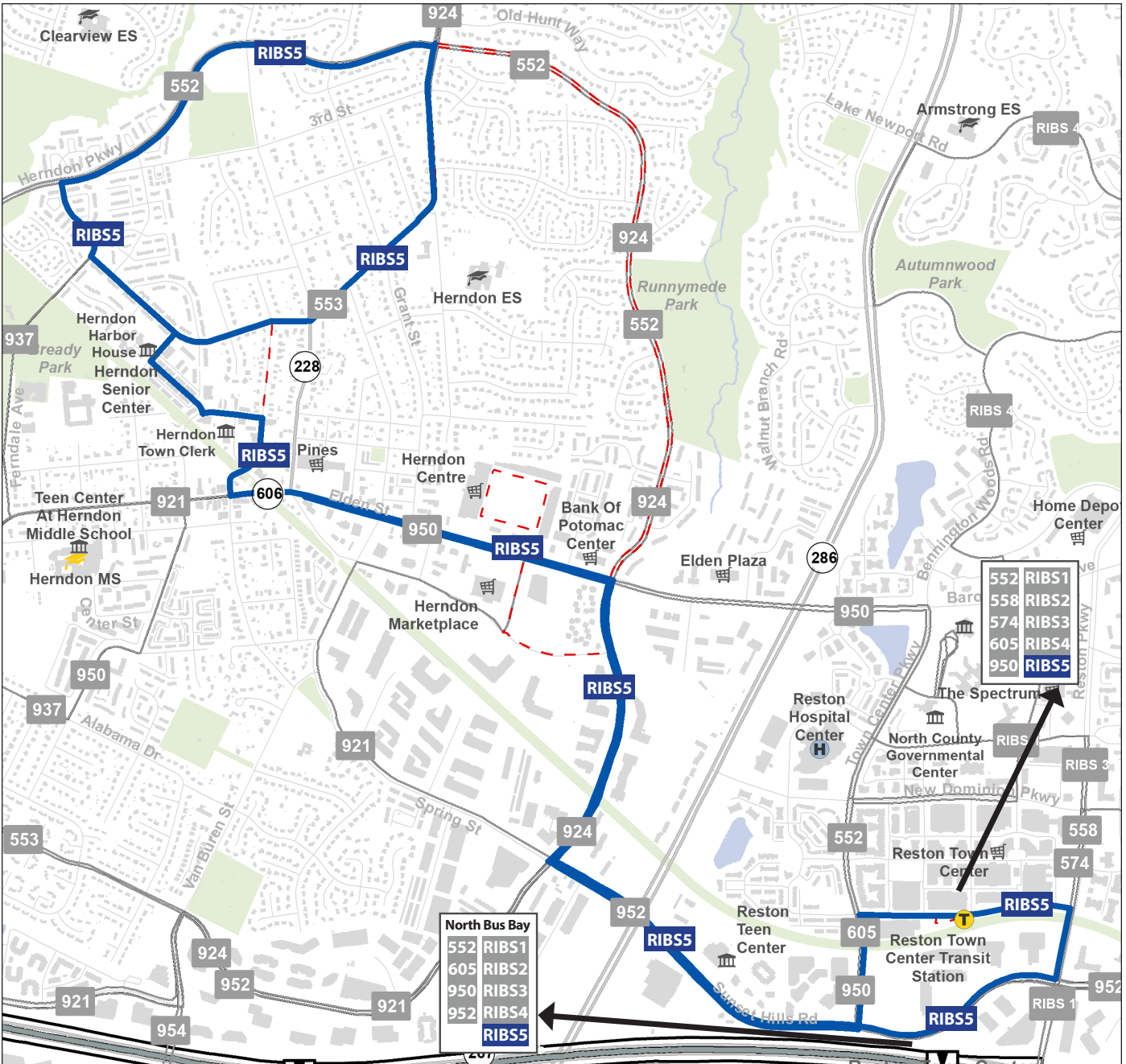
INSTALACIONES PROPORCIONADAS DENTRO DE UN CUARTO DE MILLA

 0 ESCUELA INTER-MEDIA/ ESCUELA SECUNDARIA	 1 CENTRO DE TRÁNSITO	 0 UNIVERSIDAD	 0 PUNTO DE DESPEDIDA E INGRESO AL BUS
 1 ESTACIONES DE METRORAIL	 2 CENTRO DE ACTIVIDADES	 1 HOSPITALES	 1 COMUNIDAD/CENTRO DE SERVICIOS SOCIALES

- RIBS 4 operará cada 20 minutos durante las horas pico para reemplazar la Ruta 556, que ha sido eliminada.
- RIBS 4 se extiende hasta la estación de Metrorail Reston Town Center para conexiones con Metrorail.

RIBS 5

Herndon – Centro de Reston










RIBS 5



VISION DE CONJUNTO	CLASE	RIBS
	DIRECCIONES	Dirección oeste/dirección este
	VIA	Reston Town Center Metro (North), Elden St, Herndon Harbor House, Herndon Senior Center
	TRANSFERENCIAS DISPONIBLES	Conector 552, 553, 558, 574, 605, 921, 924, 937, 950, 951, 952, RIBS 1, RIBS 2, RIBS 3, RIBS 4; Metrorail Silver Line
	MEJORAS	Proporciona nuevas conexiones

NIVELES DE SERVICIO	RUTA RIBS 5	HORAS DE SERVICIO	DIA DE SEMANA	SABADO	DOMINGO
			5:30AM – 11:24PM	7:00AM – 9:09PM	7:00AM – 9:09PM
		FRECUENCIA	PICO	45 mins	45 mins
	FUERA DE PICO	45 mins			

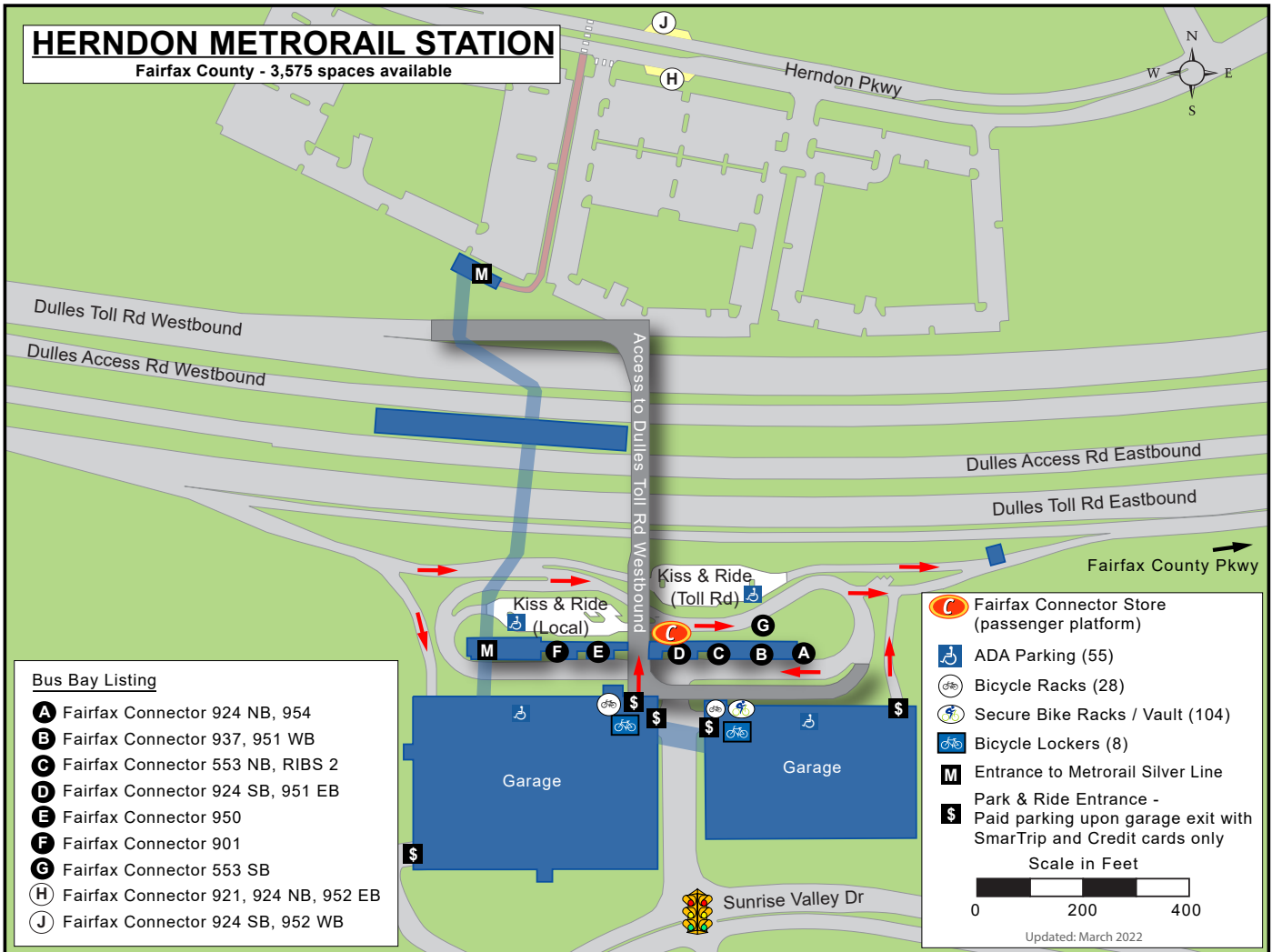
INSTALACIONES PROPORCIONADAS DENTRO DE UN CUARTO DE MILLA

 0 ESCUELA INTER-MEDIA/ ESCUELA SECUNDARIA	 1 CENTRO DE TRÁNSITO	 0 UNIVERSIDAD	 0 PUNTO DE DESPEDIDA E INGRESO AL BUS
 1 ESTACIONES DE METRORAIL	 3 CENTRO DE ACTIVIDADES	 0 HOSPITALES	 3 COMUNIDAD/CENTRO DE SERVICIOS SOCIALES

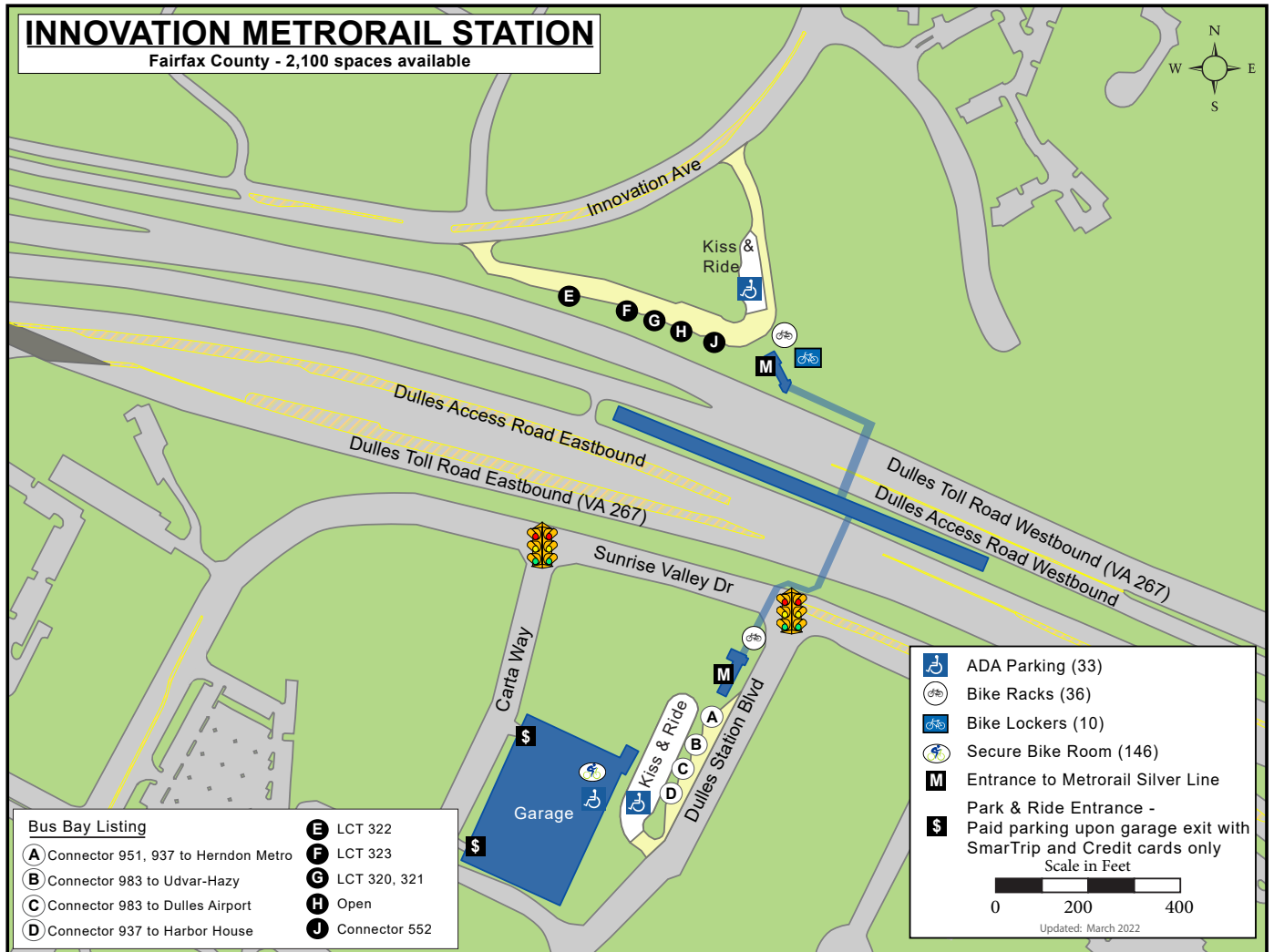
- RIBS 5 operará directamente entre Herndon Harbour House y los centros comerciales en Elden Street, en respuesta a las solicitudes de los pasajeros.
- La ruta operará al norte y al oeste de Herndon Harbor House, en un circuito que incorporará parte de Herndon Parkway y Park Avenue, sirviendo áreas que actualmente solo reciben servicio en las horas pico.

Bahía de Bus

Herndon Metrorail Station

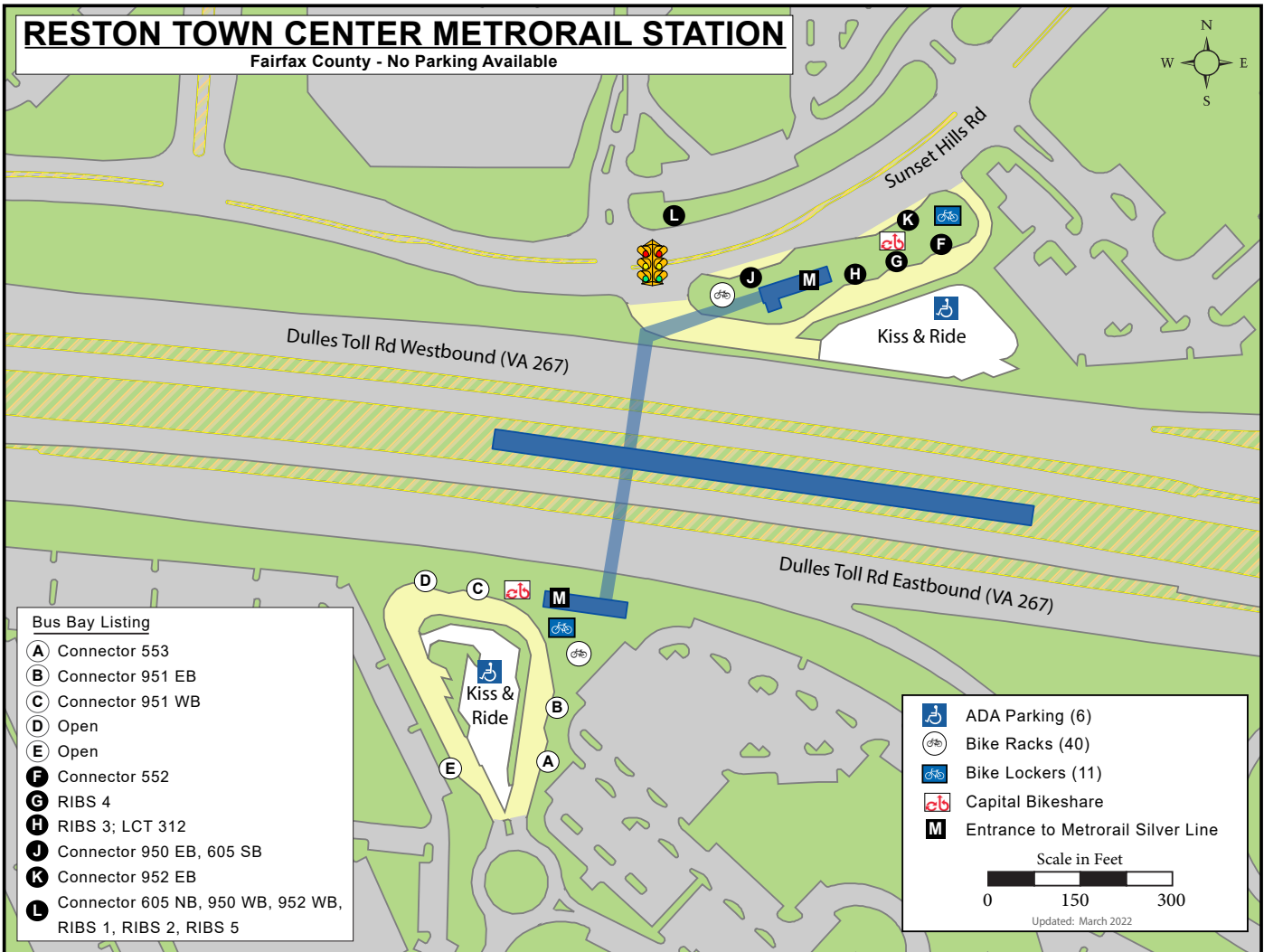


Innovation Metrorail Station



Bahía de Bus

Reston Town Center Metrorail Station

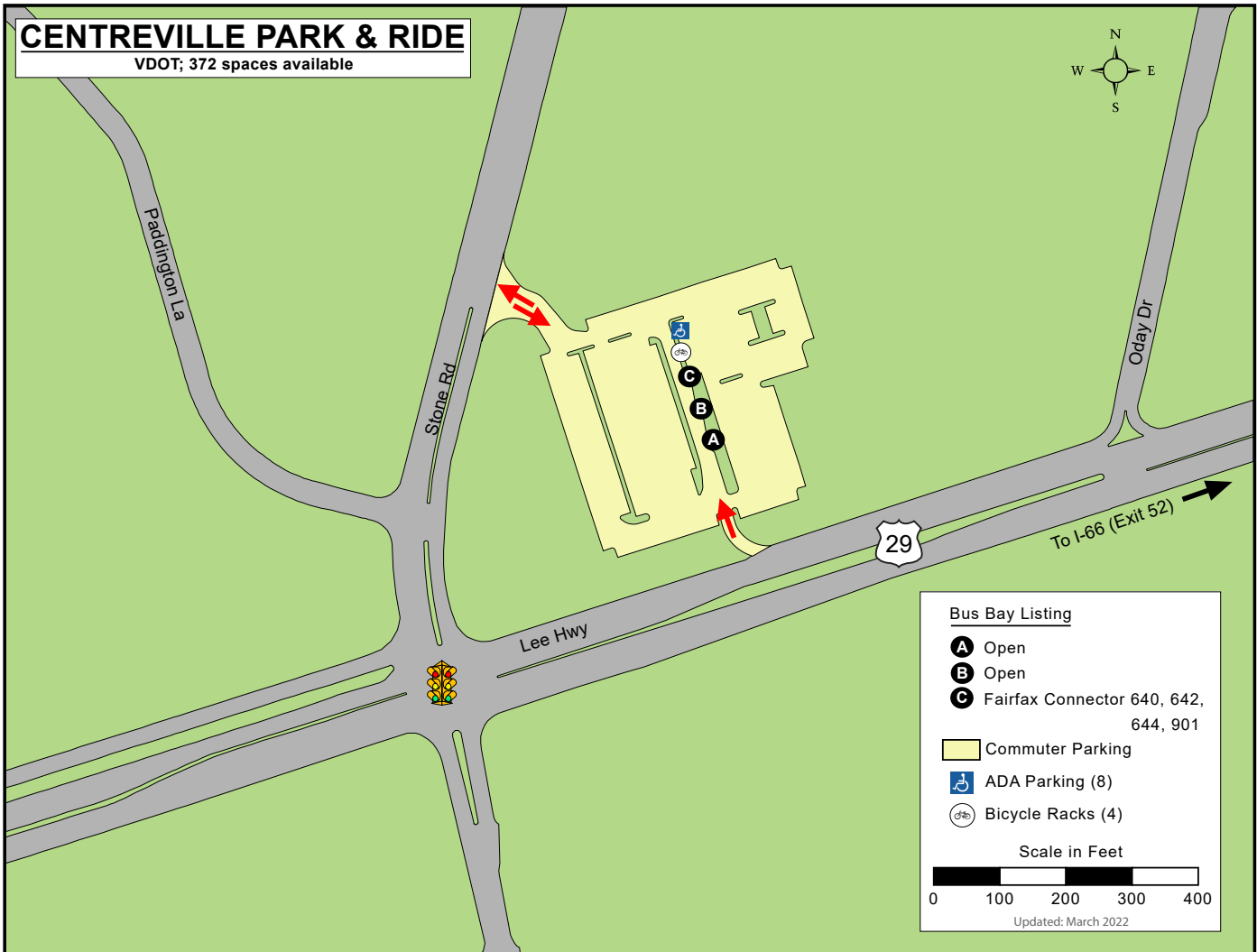


Wiehle-Reston East Metrorail Station



Punto de despedida e ingreso al bus

Centreville Park & Ride



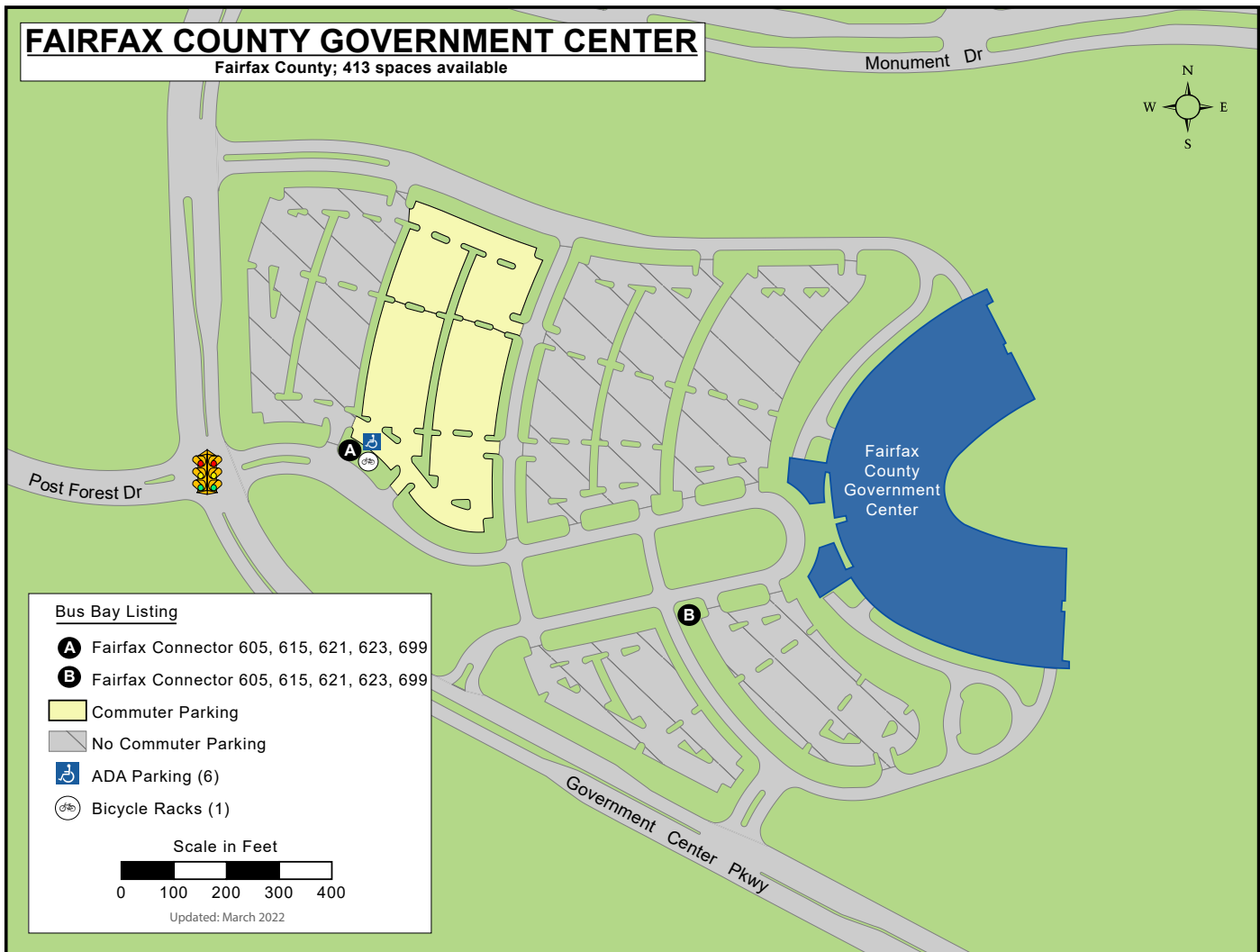
Punto de despedida e ingreso al bus

Centreville United Methodist Church



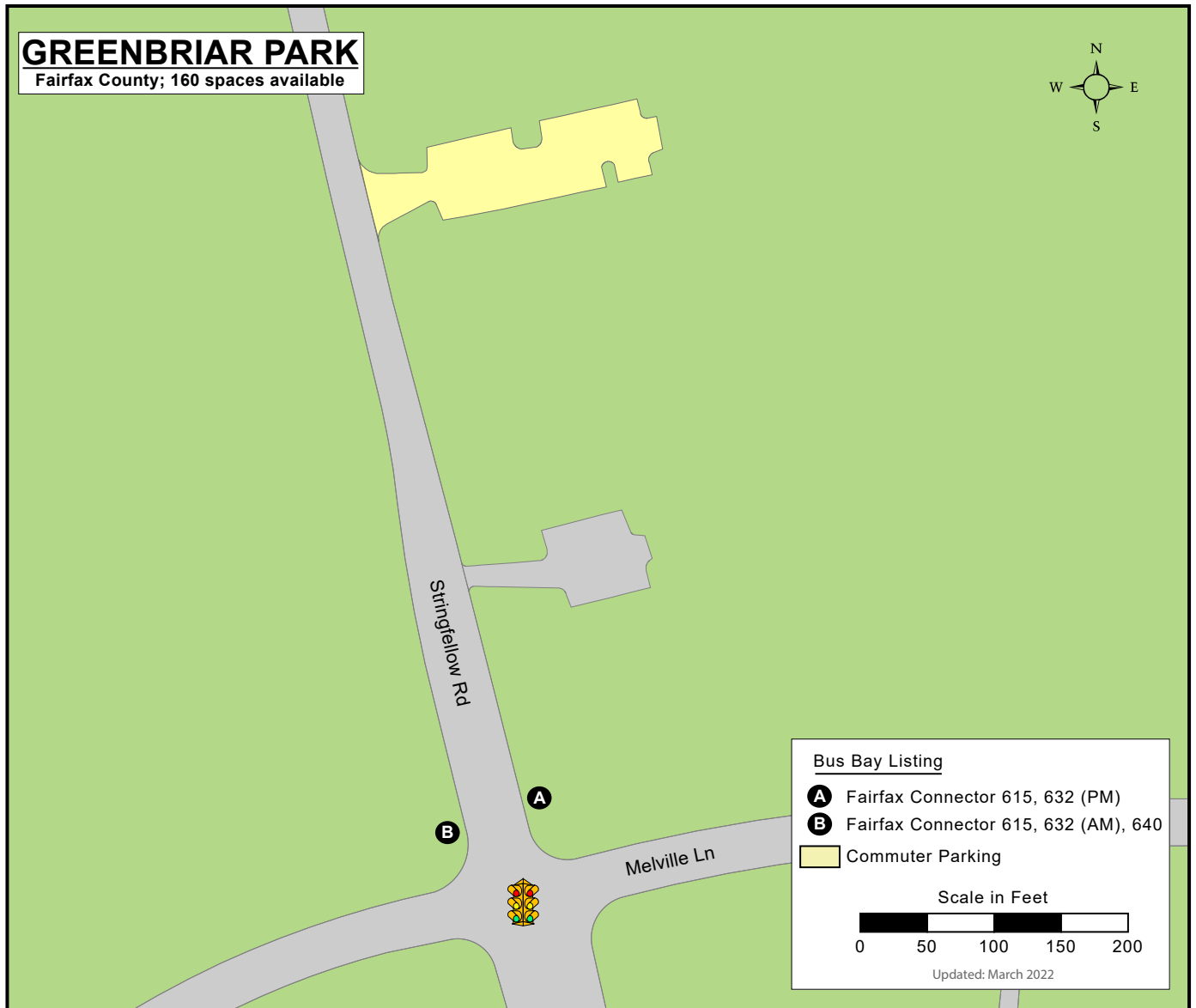
Punto de despedida e ingreso al bus

Centro de Gobierno del Condado de Fairfax



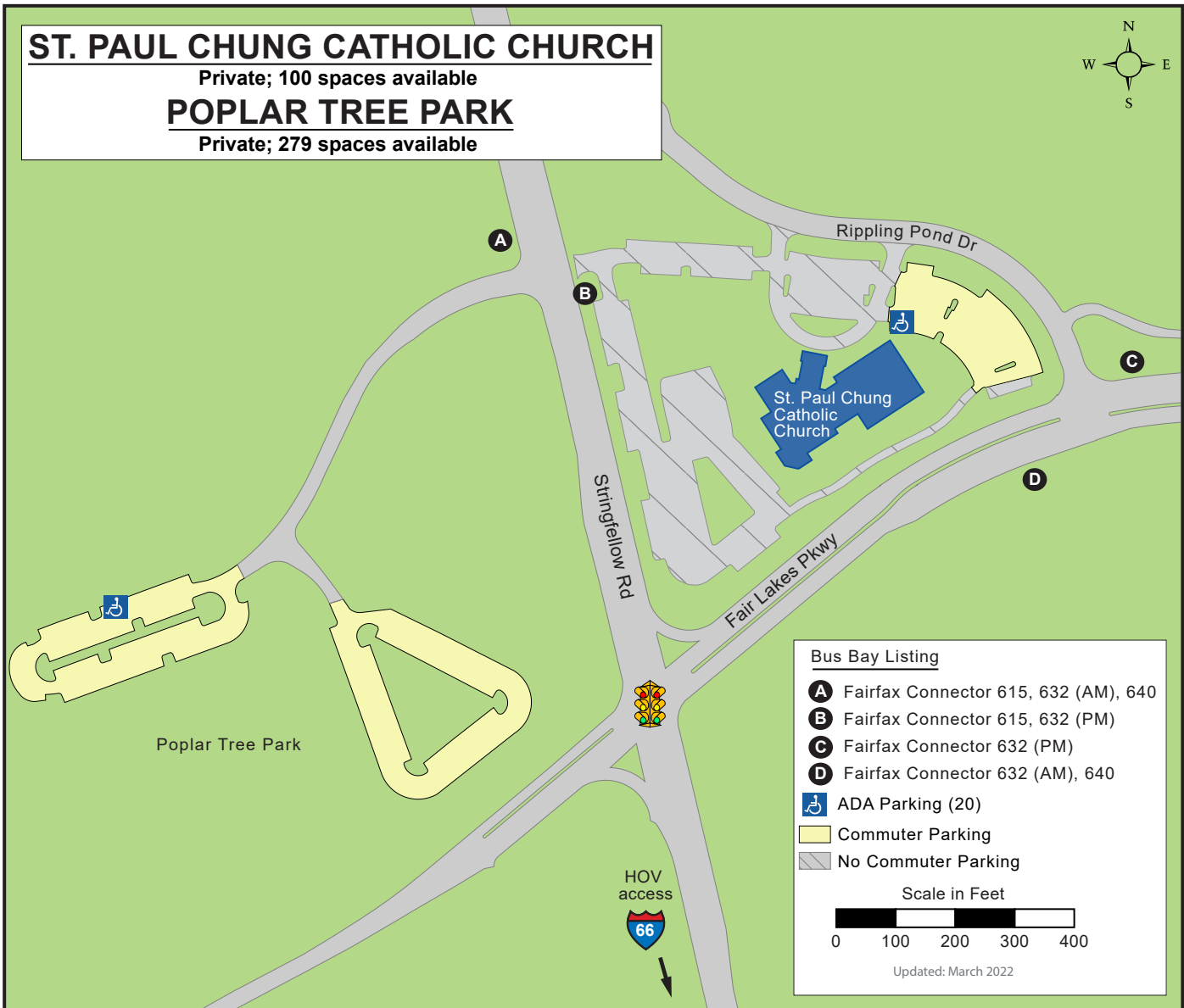
Punto de despedida e ingreso al bus

Greenbriar Park



Punto de despedida e ingreso al bus

Poplar Tree Park



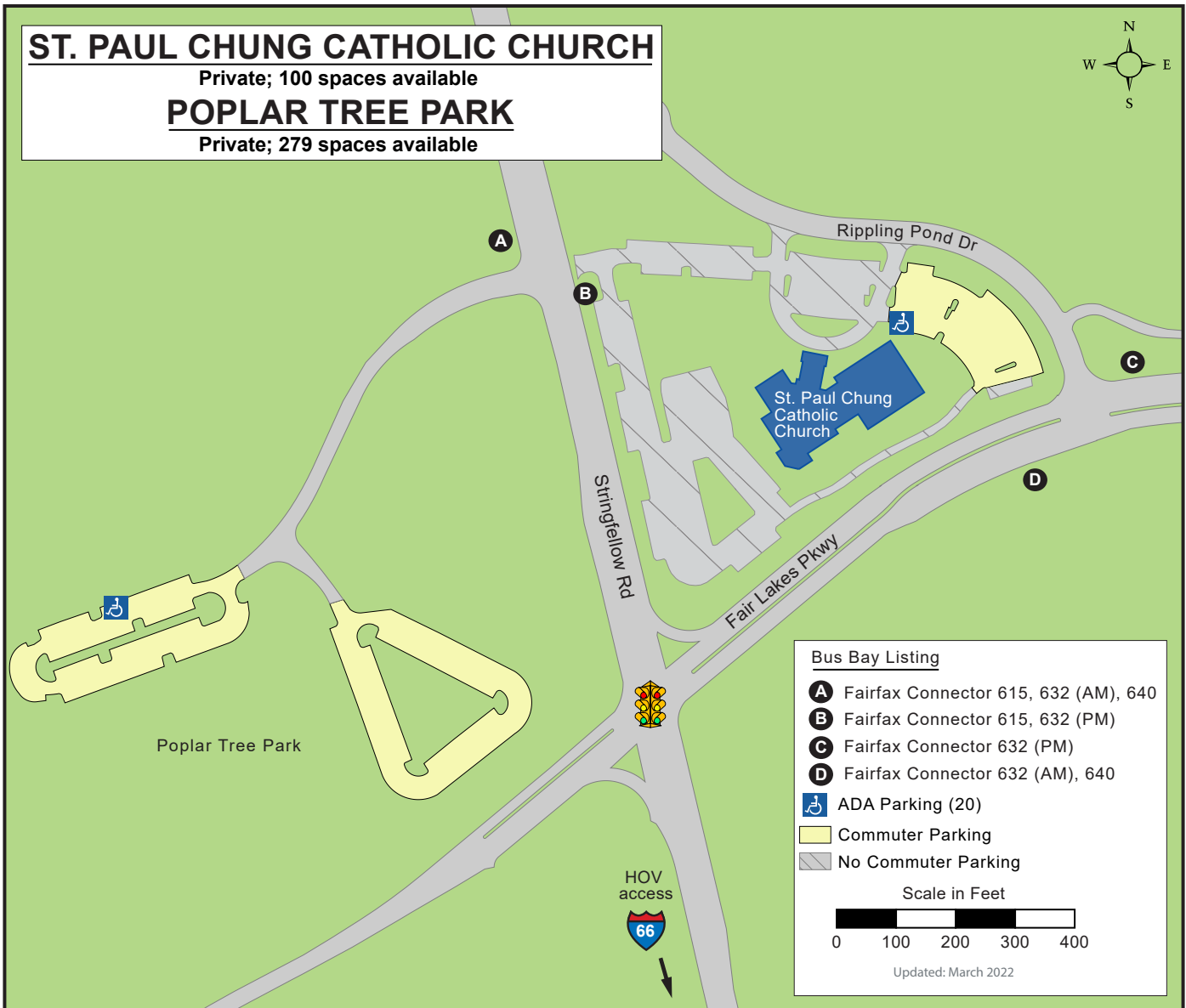
Punto de despedida e ingreso al bus

Reston South



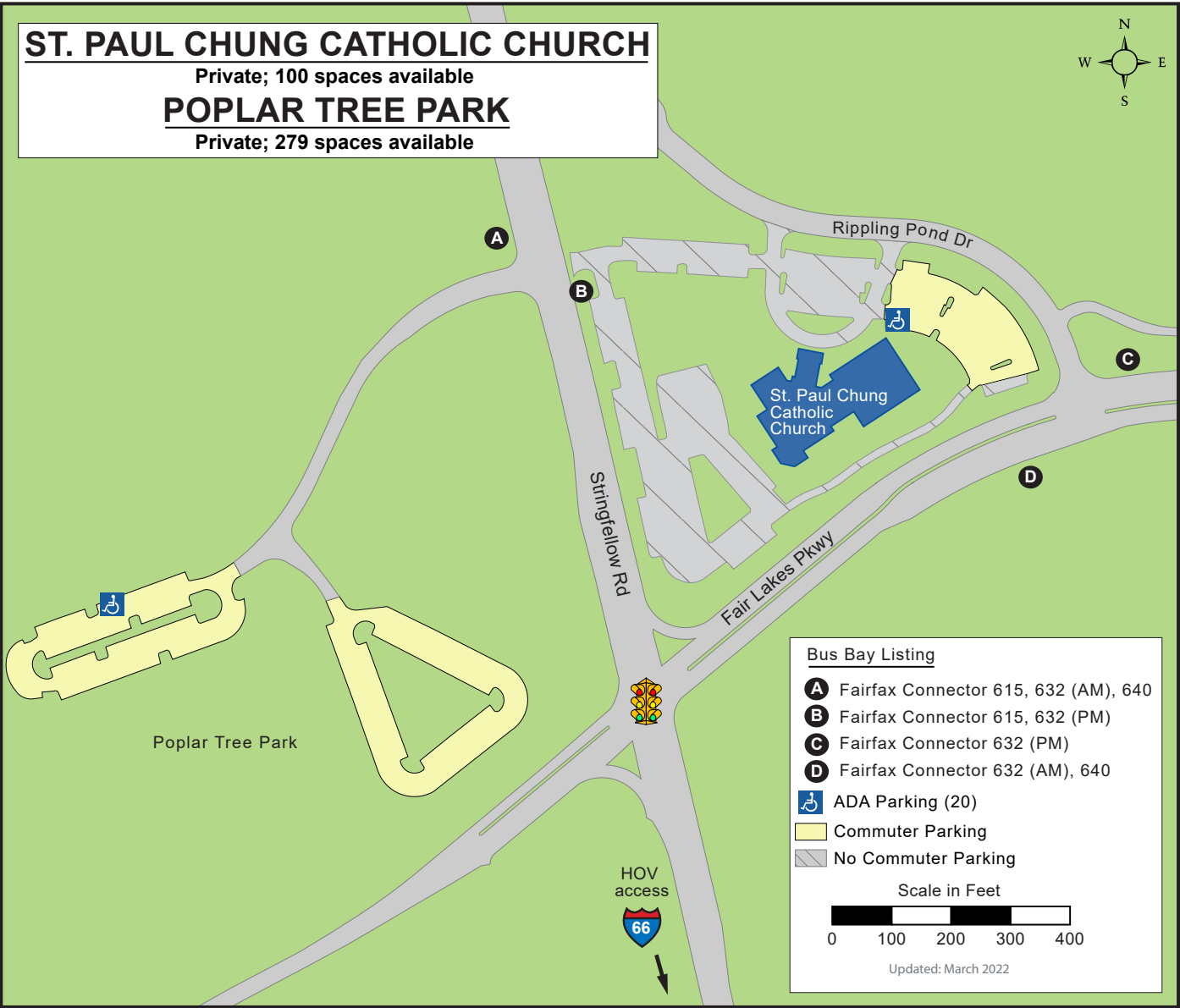
Punto de despedida e ingreso al bus

Reston Transit Station



Punto de despedida e ingreso al bus

St. Paul Chung Catholic Church



Punto de despedida e ingreso al bus

Sully Station



Esta página está en blanco deliberadamente.

Contacte Fairfax Connector

Para consultas generales; para ofrecer una sugerencia; para presentar un cumplido o queja; o para informar de un elemento perdido, póngase en contacto con Fairfax Connector



fairfaxconnector.com



fairfaxconnector@fairfaxcounty.gov



Fairfax Connector Information Center
703-339-7200 • TTY 703-339-1608



Lunes - Viernes: 5 a.m. – 10 p.m.
Sábado y Domingo: 7 a.m. – 9 p.m.
(Cerrado en la mayoría de feriados)



[fairfaxconnector](https://www.facebook.com/fairfaxconnector)



[@ffxconnector](https://twitter.com/ffxconnector)



This is a Fairfax County, Va, publication, 2022.

Information in this publication is accurate as of the time of publication.

Fairfax County Department of Transportation (FCDOT) ensures nondiscrimination in all programs and activities in accordance with Title VI of the Civil Rights Act of 1964 and the Americans with Disabilities Act (ADA). To request this information in an alternate format, contact FCDOT at 703-877-5600, TTY 711.